





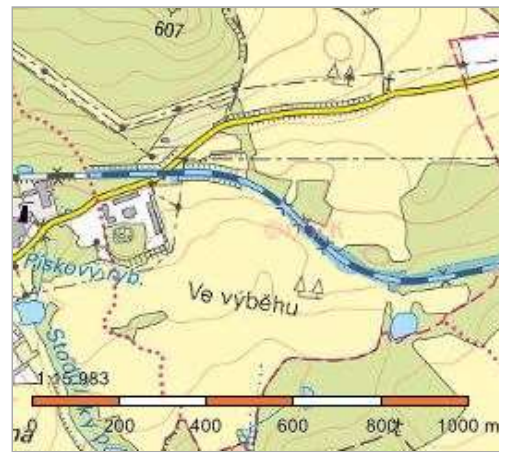
Odpovědný projektant:	Ing. Miroslav Novák		 <b>PROGI</b> SPOL. S R. O.
Vypracoval:	Ing. Zdeněk Zeman		
Kontroloval:	Ing. Miroslav Novák		
Objednatel: <b>Správa železniční dopravní cesty, státní organizace</b> OŘ Ústí nad Labem, Železničářská 1386/31, Ústí n/L 400 03			Žukovova 79/60, 400 03 Ústí nad Labem projekce@progi.cz Tel: 411 198 004
Stavba: <b>Příprava a zpracování projektů staveb pro SMT na rok 2019</b> OBJEKT 12 Projekt stavby na opravu propustku v ev. km 17,676 TÚ č. 0221 Františkovy lázně - Selb - Plöbberg (DBAG)			Číslo projektu: 37/2018 Datum: 04/2019 Stupeň: P Měřítko:
<b>DOKLADOVÁ ČÁST</b>			Část: Číslo výkresu: <b>13</b>

## SEZNAM PŘÍLOH:

1. VÝPIS Z KN A KOPIE KATASTRÁLNÍCH MAP
2. VYJÁDŘENÍ SŽDC, s.o.-OŘ ÚSTÍ NAD LABEM
3. VYJÁDŘENÍ ČD-TELEMATIKA ÚSTÍ NAD LABEM
4. VYJÁDŘENÍ CETIN ČESKÁ TELEKOMUNIKAČNÍ INFRASTRUKTURA
5. VYJÁDŘENÍ ČEZ DISTRIBUCE, a.s. DĚČÍN
6. VYJÁDŘENÍ ČEZ ICT SERVICES, a.s. DĚČÍN
7. VYJÁDŘENÍ GASNET DISTRIBUČNÍ SLUŽBY
8. VYJÁDŘENÍ CHEVAK, a.s.
9. VYJÁDŘENÍ OBCE HAZLOV
10. PASPORT
11. HYDROLOGICKÁ DATA
12. PLNÁ MOC

## Informace o pozemku

Parcelní číslo:	<a href="#">370/1</a>
Obec:	<a href="#">Hazlov [554545]</a>
Katastrální území:	<a href="#">Otov u Hazlova [638153]</a>
Číslo LV:	<a href="#">186</a>
Výměra [m <sup>2</sup> ]:	25495
Typ parcely:	Parcela katastru nemovitostí
Mapový list:	DKM
Určení výměry:	Graficky nebo v digitalizované mapě
Způsob využití:	dráha
Druh pozemku:	ostatní plocha



## Vlastníci, jiní oprávnění

Vlastnické právo	Podíl
Česká republika,	
Právo hospodařit s majetkem státu	Podíl
Správa železniční dopravní cesty, státní organizace, Dlážděná 1003/7, Nové Město, 11000 Praha 1	

## Způsob ochrany nemovitosti

Nejsou evidovány žádné způsoby ochrany.

## Seznam BPEJ

Parcela nemá evidované BPEJ.

## Omezení vlastnického práva

Typ
Věcné břemeno chůze a jízdy

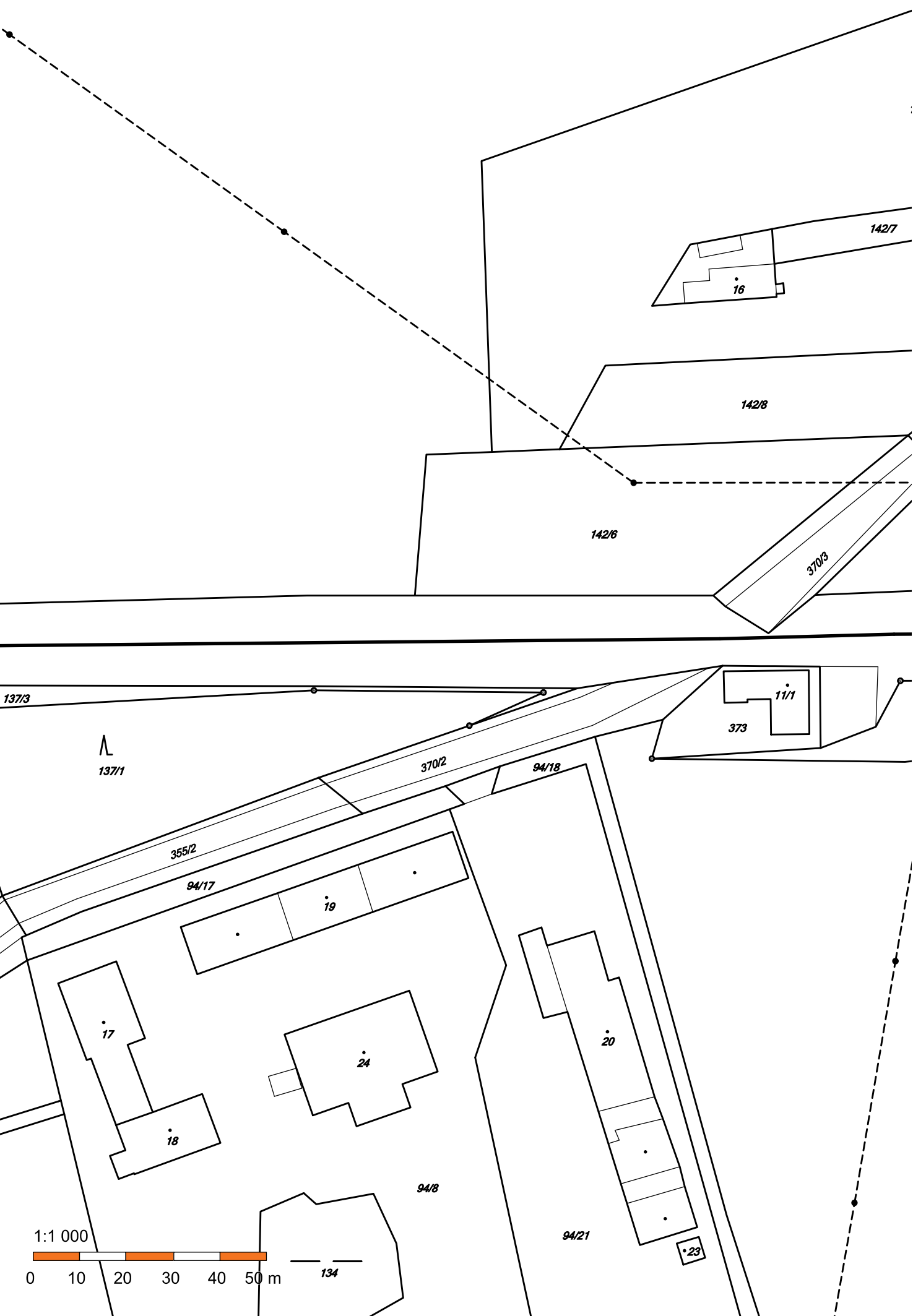
## Jiné zápisy

Typ
Změna výměr obnovou operátu

Řízení, v rámci kterých byl k nemovitosti zapsán cenový údaj

Nemovitost je v územním obvodu, kde státní správu katastru nemovitostí ČR vykonává [Katastrální úřad pro Karlovarský kraj, Katastrální pracoviště Cheb](#)

Zobrazené údaje mají informativní charakter. Platnost k 24.04.2019 13:00:00.

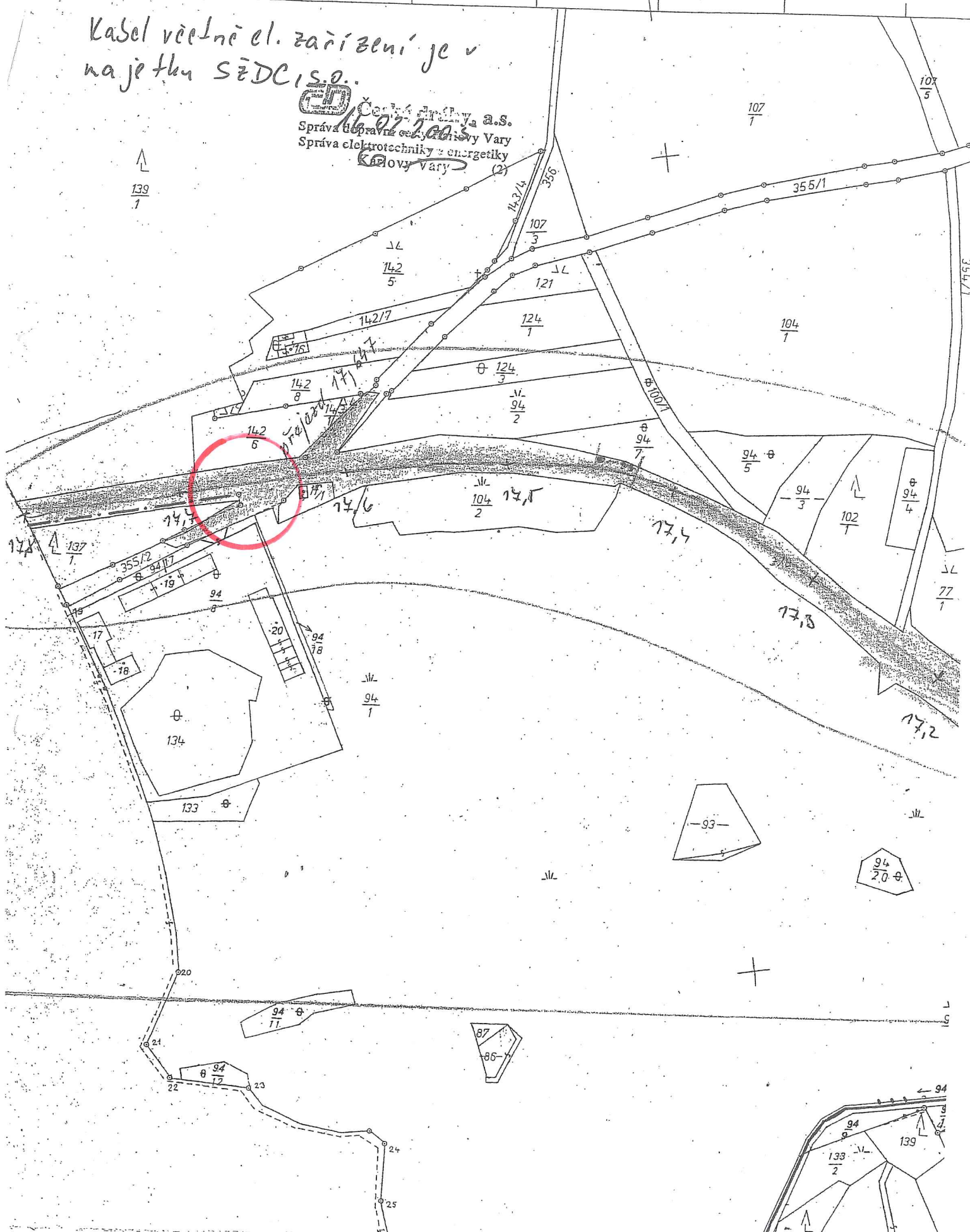




**Km 17,676 Františkovy Lázně - Hazlov: Upozorňujeme, že v blízkosti propustku vede zemní kabelové vedení nn pro napájení PZZ. Situaci vedení orientačně uvádíme v příloze. Pro přesné zjištění polohy kabelové trasy je nutné provést její vytyčení. Vytyčení zajistí na základě písemné objednávky SŽDC, s.o., OŘ SEE Ústí nad Labem, OE Cheb, kontaktní osoba p. Luděk Dušek, tel. 972 443 436. Objednávku pro vytyčení sítí je nutno doručit min. 14 dní předem na adresu SŽDC, s.o., Oblastní ředitelství Ústí nad Labem, Železničářská 1386/31, 400 03 Ústí nad Labem.**

FILED

Česká republika a.s.  
Správa dopravního podnikání Vary  
Správa elektrotechniky a energetiky  
Karlovy Vary (2)


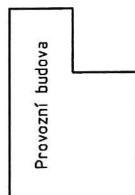


**V zájmovém území se nachází kabelové sítě ve správě OŘ UNL, SSZT Karlovy Vary (viz příloha), proto doporučujeme jejich vytyčení.**

**Za OŘ UNL, SSZT Karlovy Vary**  
**IŽD Marek Flaška**

km 6,706  
km 6,707

SU 1



OK 100

35x50  
ZK4

nástupiště

3

nástupiště

1

nástupiště

2

nástupiště

4

6

8

11

10

12

NA V.Č. 1202

1

12

14,0 m  
35x50  
ZK4

8

3 0 -01-2013

PROVOZNÍ DOKUMENTACE 1

S1

30.11.2012

ELCAD-FA FH KA-PS 12-11-01/KAB/1201

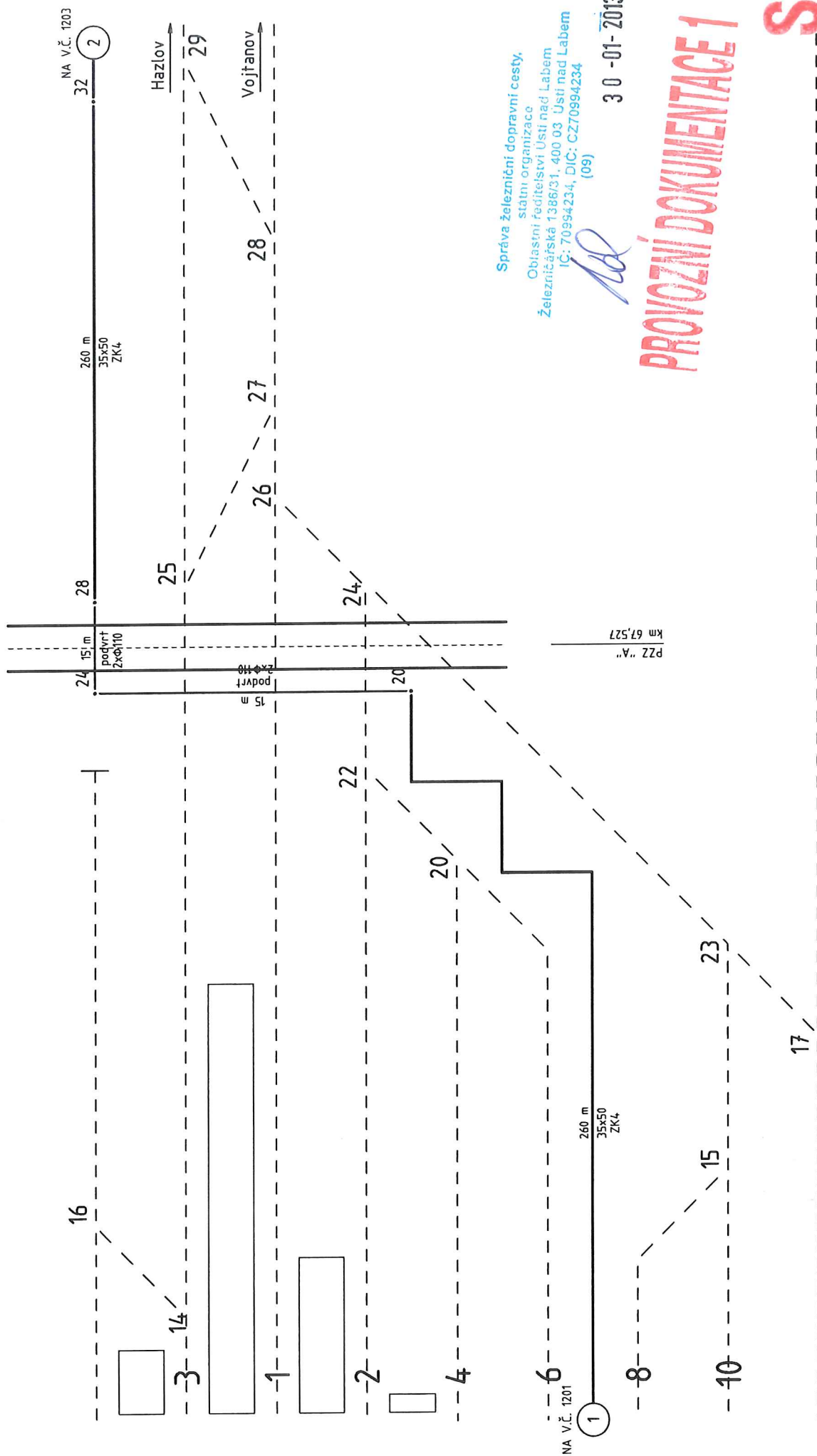
AKCE: DOZ Františkovy Lázně - AŠ

PS 12-11-01 Fr. Lázně - Házlov, TZZ

VÝKRES: Schématický plán kabelových tras



1201




Správa železniční dopravní cesty,  
státní organizace  
Oblastní ředitelství Ústí nad Labem  
Železničářská 1386/31, 400 03 Ústí nad Labem  
IČ: 70994234, DIČ: CZ70994234  
(09)

3 0 -01- 2013

PROVOZNI DOKUMENTACE 1

S1

ELCAD-FA_FH_KA-PS 12-11-01/KAB/1202		30.11.2012	
	AKCE:	DOŽ Františkovy Lázně – Až PS 12-11-01 Fr. Lázně – Hazlov, TZZ	1202
	VÝKRES:	Schématický plán kabelových tras	
PRAHA			

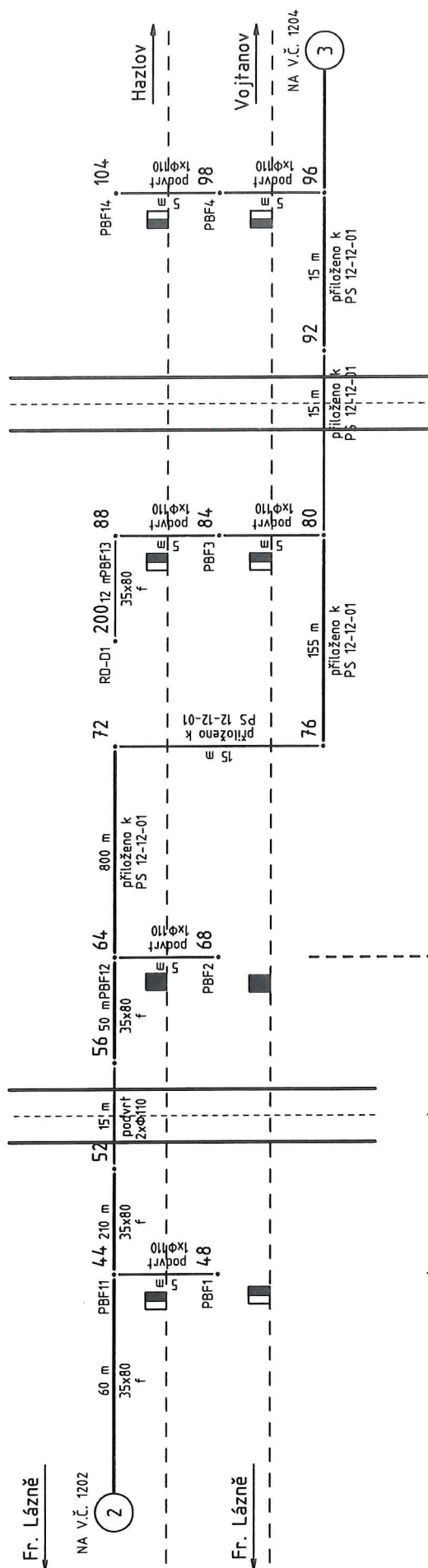
km 8,613

PBF12  
km 7,517

PZ2  
km 7,749

PBF11  
km 7,345

PZS "D1"  
km 8,349  
km 66,164



Správa železniční dopravní cesty,  
státní organizace  
Oblastní ředitelství Ústí nad Labem  
Železničářská 1386/31, 400 03 Ústí nad Labem  
IČ: 70994234, DIČ: CZ70994234  
(09)

3 0 -01- 2013

PROVOZNI DOKUMENTACE 1

S1

Hlavní kabelová trasa provedena v rámci PS 12-11-01

PS 12-11-01

Hlavní kabelová trasa provedena v rámci PS 12-12-01

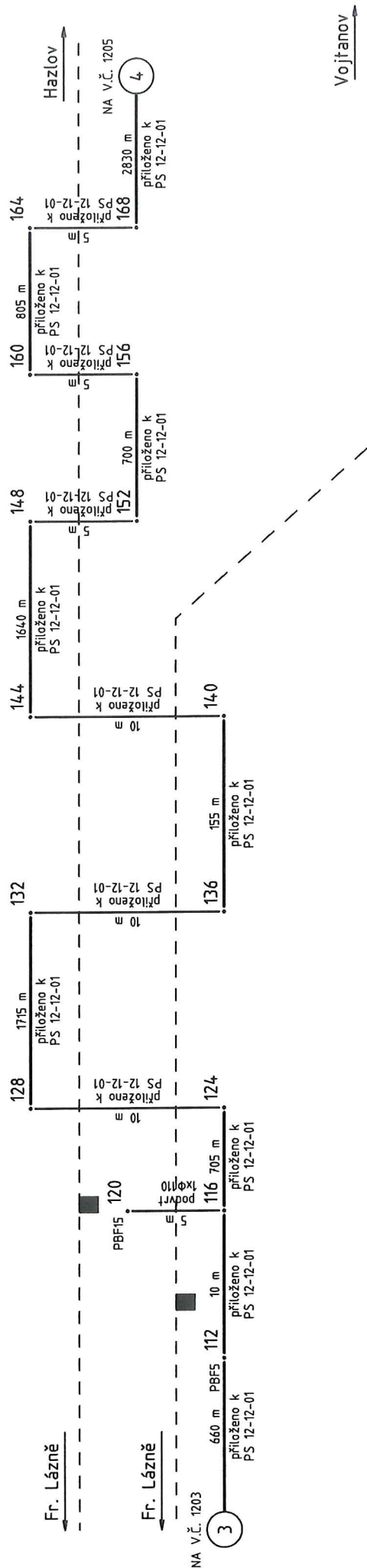
PS 12-12-01

ELCAD-FA-FH KA'-PS 12-11-01/KAB/1203 30.11.2012

AKCE: DOŽ Františkovy Lázně - Aš PS 12-11-01 Fr. Lázně - Hazlov, TZZ	1203
VÝKRES: Schématický plán kabelových tras	



PBF15  
km 9,126



Vojtanov

PBF5  
km 66,503


Správa železniční dopravní cesty,  
státní organizace  
Oblastní ředitelství Ústí nad Labem  
Železničářská 1386/31, 400 03 Ústí nad Labem  
IČ: 70994234, DIČ: CZ70994234  
(09)

PROVIZNÍ DOKUMENTACE 1

3 0 -01- 2013

S1

ELCAD-FA FH KA-PS 12-11-01/KAB/1204 30.11.2012

 PRAHA	AKCE: DOZ Františkovy Lázně - Aš	1204
	VÝKRES: PS 12-11-01 Fr. Lázně - Hazlov, TZZ Schémařický plán kabelových tras	

km 17,647

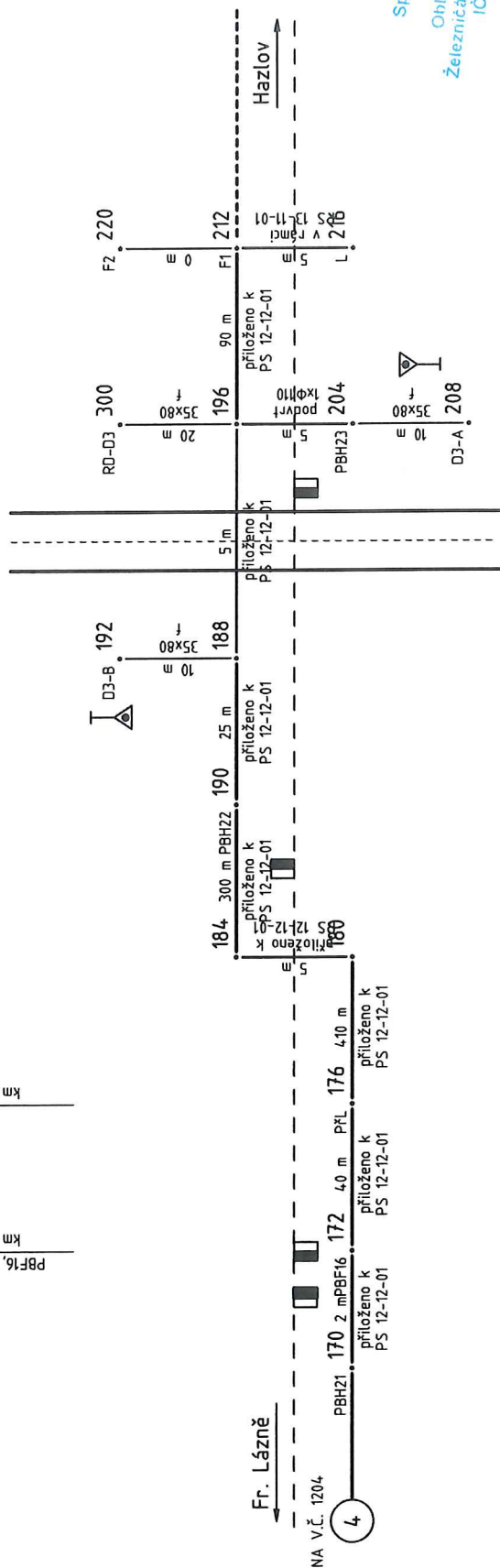
PS 13-11-01

km 17,741

PZS "D3"  
km 17,647

PBF16, PBF21  
km 16,963

$\frac{16,996}{1}$



Správa železniční dopravní cesty,  
státní organizace  
Oblastní ředitelství Ústí nad Labem  
Železničářská 1368/31, 400 03 Ústí nad Labem  
IČ: 70994234, DIČ: CZ70994234  
(09)

PROIZI DOKUMENTE 1

30 -01- 2013

12

ELCAD-'FA\_FH\_KA'-PS 12-11-01/KAB/1205

30.11.2012



AKCE: D0Z Františkovy Lázně - Aš  
PS 12-11-01 Fr. Lázně - Hazlov, TZZ  
VÝKRES: Schématický plán kabelových tras

1205



**PROGI spol. s r.o.**  
**Šárka Šrámková**  
**Žukovova 79/60**  
**400 03 Ústí nad Labem**

Číslo jednací 1201905410

Datum 28.3.2019

Vyřizuje Petr Pitoňák

telefon +420 724 213 325

e-mail Petr.Pitonak@cdt.cz

Věc: **Souhrnné stanovisko k existenci komunikačního vedení a zařízení ve správě ČD - Telematika a.s. k předprojektové přípravě, studii.**

Název stavby: **Propustek km 17,676 TÚ 0221 Františkovy Lázně - Selb - Plößberg**

Při realizaci výše uvedené stavby **DOJDE** ke styku se sítí elektronických komunikací, která je chráněna ochranným pásmem dle §102 zák. č. 127/2005 Sb., o elektronických komunikacích.

Toto vyjádření platí pouze pro dokumentaci ověřenou společností ČD - Telematika a.s. a pro rozsah prací na ní vyznačených.

Vyjádření je platné pouze pro zájmové území vyznačené žadatelem včetně důvodu stanoveného žadatelem.

**Vyjádření pozbývá platnosti dne 28.3.2021**

**Všeobecné podmínky ochrany:**

Toto vyjádření neopravňuje žadatele provádět jakoukoliv činnost nebo ochranu na síti elektronických komunikací. Dotčenou síť elektronických komunikací je žadatel povinen nechat u ČD - Telematika a.s. vytyčit.

Vytyčení sítě elektronických komunikací bude provedeno na základě písemné objednávky zaslané nejméně 14 dnů před požadovaným termínem vytyčení. Na objednávce ve dvojím vyhotovení musí být uvedeno jednací číslo vyjádření a datum vydání vyjádření. V případě, že žadatelem je právnická osoba, musí být na objednávce uvedeno navíc IČO, DIČ a bankovní spojení objednatele.

Termín, způsob a formu vytyčení je nutné řešit individuálně s kontaktní osobou (kontakty na adrese [www.cdt.cz/](http://www.cdt.cz/) vytyčení) po telefonické dohodě, a to nejlépe 7 dnů před požadovaným termínem vytyčení. Je-li vytyčení požadováno do tří dnů od data vaší žádosti na vytyčení, bude do celkové částky za vytyčení připočten expresní příplatek ve výši 30% z celkové částky.

Žadatel nese veškeré náklady na provedení vytyčení, a to včetně případných prací geodetické kanceláře, pokud to situace vyžaduje.

Po vytyčení je žadatel povinen předložit k odsouhlasení vystavovateli tohoto vyjádření další stupeň dokumentace, ve kterém budou zakresleny síť elektronických komunikací podle skutečnosti, popsány rozsah a způsob provedení činností a zajištění ochrany dotčené sítě elektronických komunikací. V případě, že projekční či realizační práce související se stavbou budou prováděny na pozemcích dráhy či v jejím ochranném pásmu anebo na síti elektronických komunikací v majetku SŽDC s.o., musí tyto práce provádět organizace, která má příslušné odborné

[www.cdt.cz](http://www.cdt.cz)

oprávnění k práci na železničním telekomunikačním zařízení udělené SŽDC s.o.

Případné rozpory nebo výjimky z jednotlivých ustanovení řeší SŽDC s.o., Technická ústředna dopravní cesty se sídlem Praha 9 - Libeň, Malletova 10/2363.

Nedodržení těchto podmínek je hrubým porušením právní povinnosti podle zákona 127/2005 Sb., o elektronických komunikacích a zákona 266/1994 Sb., o drahách.

**Specifické podmínky SŽDC, s.o. :**

Stavební objekty a provozní soubory zpracované do stupně dokumentace pro územní řízení týkající se sítě elektronických komunikací v majetku SŽDC s.o. musí být v dalším stupni projektové dokumentace zpracovány v rozsahu daném vyhláškou č.146/2008Sb. a upřesněnou směrnicí SŽDC 11/2006.

Činnosti na majetku SŽDC s.o. uvedené již ve stupni dokumentace pro územní řízení musí být v souladu s technickými kvalitativními podmínkami staveb státních drah.

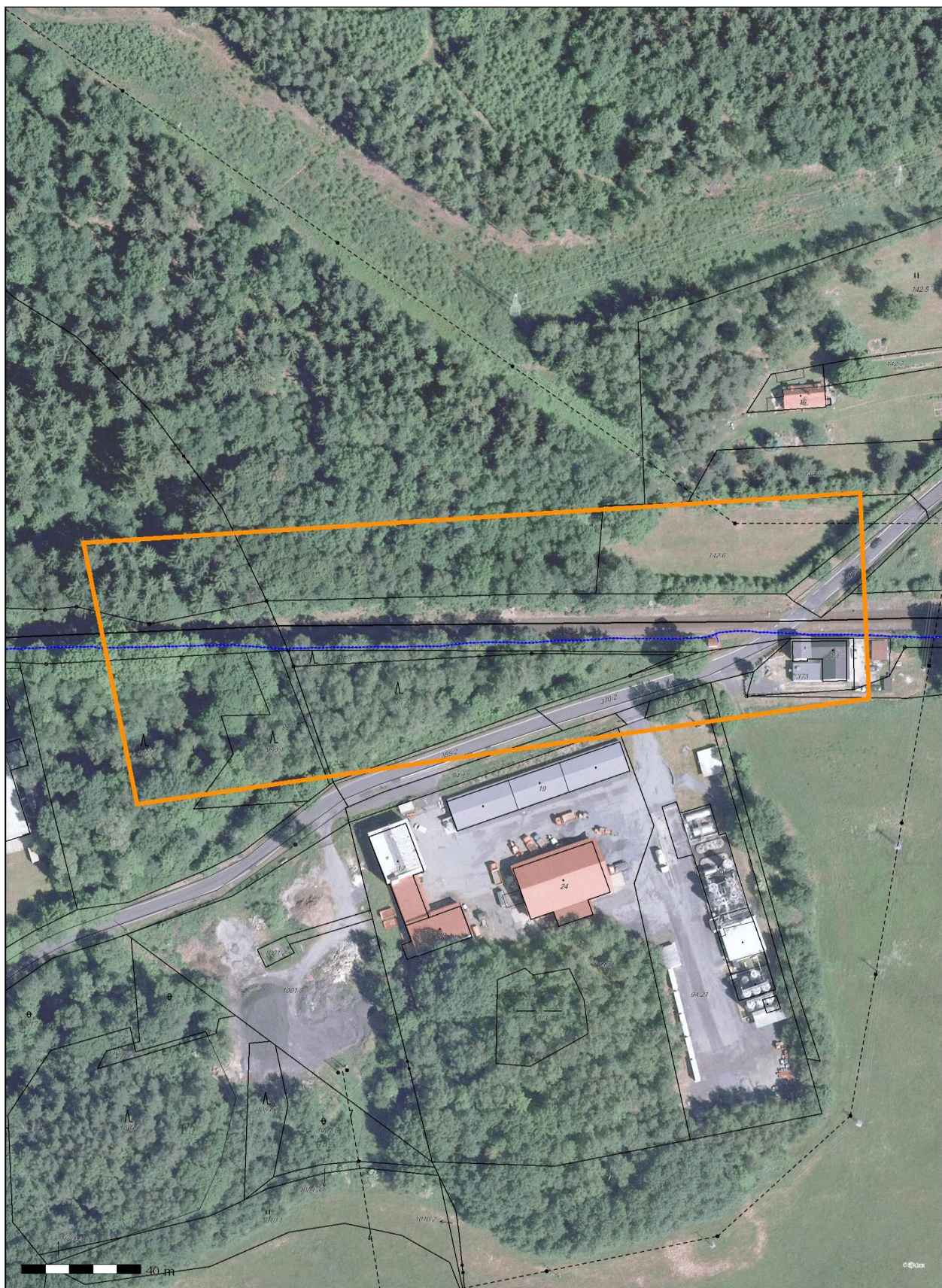
V případě prodeje, pronájmu drážního pozemku, objektu, je žadatel povinen požádat o vyjádření SŽDC s.o., Technickou ústřednu dopravní cesty se sídlem Praha 9 - Libeň, Malletova 10/2363. Přílohou podané žádosti musí být toto vyjádření, a to včetně všech příloh.

**Počet příloh: 1**

ČD - Telematika a.s.  
Pernerova 2819/2a  
130 00 Praha 3

[www.cdt.cz](http://www.cdt.cz)







**VYJÁDŘENÍ O EXISTENCI SÍTĚ ELEKTRONICKÝCH KOMUNIKACÍ  
společnosti Česká telekomunikační infrastruktura a.s.  
(„Vyjádření“)**

**A VŠEOBECNÉ PODMÍNKY OCHRANY SÍTĚ ELEKTRONICKÝCH KOMUNIKACÍ  
společnosti Česká telekomunikační infrastruktura a.s.  
(„Všeobecné podmínky ochrany SEK“)**

toto Vyjádření a Všeobecné podmínky ochrany SEK je vydané dle ustanovení § 101 zákona č. 127/2005 Sb., o elektronických komunikacích a o změně některých souvisejících zákonů, v platném znění („**Zákon o elektronických komunikacích**“), a dle ustanovení § 161 zákona č. 183/2006 Sb., o územním plánování a stavebním řádu, v platném znění („**Stavební zákon**“), a dle příslušných ustanovení zákona č. 89/2012 Sb., občanského zákoníku, v platném znění („**Občanský zákoník**“)

**Číslo jednací: 783609/18**

**Číslo žádosti: 0118 312 661 („Žádost“)**

Název akce („ <b>Stavba</b> “)	Propustku v km 17,676 TÚ č.0221 Františkovy Lázně - Selb - Plößberg	
Důvod vydání Vyjádření („ <b>Důvod vyjádření</b> “)	Informace o poloze sítě	
<b>Žadatel</b>	PROGI spol. s r.o.	
<b>Stavebník</b>	PROGI spol. s r.o.	
<b>Zájmové území</b>	Okres	Cheb
	Obec	Hazlov
	Kat. území / č. parcely	Otov u Hazlova
<b>Platnost Vyjádření</b>	<b>15. 11. 2020 („Den konce platnosti Vyjádření“)</b>	

Žadatel Žádostí určil a vyznačil Zájmové území, jakož i určil Důvod Vyjádření.

Na základě určení a vyznačení Zájmového území Žadatelem a na základě určení Důvodu Vyjádření vydává společnost Česká telekomunikační infrastruktura a.s. následující Vyjádření:

**Dojde ke střetu** se sítí elektronických komunikací (dále jen „**SEK**“) společnosti **Česká telekomunikační infrastruktura a.s.**

- (I) Na Žadatelem určeném a vyznačeném Zájmovém území se vyskytuje SEK společnosti Česká telekomunikační infrastruktura a.s.; a
- (II) Stavebník nebo jím pověřená třetí osoba je povinen řídit se Všeobecnými podmínkami ochrany SEK, které jsou nedílnou součástí Vyjádření; a
- (III) pro případ, že bude nezbytné přeložení SEK, zajistí vždy takové přeložení SEK její vlastník, společnost Česká telekomunikační infrastruktura a.s. Stavebník, který vyvolal překládku SEK je dle ustanovení § 104 odst. 17 Zákona o elektronických komunikacích povinen uhradit společnosti Česká telekomunikační infrastruktura a.s. veškeré náklady na nezbytné úpravy dotčeného úseku SEK, a to na úrovni stávajícího technického řešení; a
- (IV) pro účely přeložení SEK dle bodu (III) tohoto Vyjádření je Stavebník povinen uzavřít se společností Česká telekomunikační infrastruktura a.s. Smlouvu o realizaci překládky SEK; a
- (V) Stavebník a/nebo Žadatel není oprávněn užít toto Vyjádření k podání jakékoliv žádosti o vydání jakéhokoliv správního rozhodnutí či jiného rozhodnutí majícího obdobný charakter.

Číslo jednací: 783609/18

Číslo žádosti: 0118 312 661

Vyjádření je platné pouze pro Zájmové území určené a vyznačené Žadatelem, jakož i pro Důvod Vyjádření stanovený a určený Žadatelem v Žádosti.

Vyjádření pozbývá platnosti i) dnem, kdy je Žadatelem a/nebo Stavebníkem použito k podání žádosti o vydání jakéhokoliv správního rozhodnutí či jiného rozhodnutí majícího obdobný charakter a/nebo dnem zahájení jakéhokoliv správního rozhodnutí či jiného rozhodnutí majícího obdobný charakter, ve kterém bylo Vyjádření použito, ii) uplynutím doby platnosti v tomto Vyjádření uvedeného, iii) změnou rozsahu Zájmového území či změnou Důvodu Vyjádření uvedeného v Žádosti a/nebo iv) porušením Všeobecných podmínek ochrany SEK, to vše v závislosti na tom, která ze skutečností rozhodná pro pozbytí platnosti Vyjádření nastane nejdříve.

Společnost Česká telekomunikační infrastruktura a.s. vydáním tohoto Vyjádření poskytla Žadateli pro Žadatelem určené a vyznačené Zájmové území veškeré informace o SEK dostupné společnosti Česká telekomunikační infrastruktura a.s. ke dni podání Žádosti.

Ze strany společnosti Česká telekomunikační infrastruktura a.s. může v některých případech docházet ke zpracování Vašich osobních údajů. Ke zpracování Vašich osobních údajů dochází vždy v souladu s platnými právními předpisy. Konkrétní zásady a podmínky zpracování osobních údajů společnosti Česká telekomunikační infrastruktura a.s. jsou dostupné na stránce <https://www.cetin.cz/zasady-ochrany-osobnich-udaju>.

V případě dotazů k Vyjádření kontaktujte prosím asistenční linku 238 461 111.

**Přílohami Vyjádření jsou:**

- *Všeobecné podmínky ochrany SEK*
- *Informace k vytýčení SEK ve vlastnictví společnosti Česká telekomunikační infrastruktura a.s.*
- *Situační výkres (obsahuje Zájmové území určené a vyznačené Žadatelem a výřezy účelové mapy SEK)*

Vyjádření vydala společnost **Česká telekomunikační infrastruktura a.s.** dne: 15. 11. 2018.



Česká telekomunikační infrastruktura a.s.  
Olšanská 2681/6  
130 00 Praha 3  
DIČ: CZ04084063

96

**VŠEOBECNÉ PODMÍNKY OCHRANY SÍTĚ ELEKTRONICKÝCH KOMUNIKACÍ společnosti Česká telekomunikační infrastruktura a.s.**

**1. PLATNOST VŠEOBECNÝCH PODMÍNEK**

- i) Tyto Všeobecné podmínky ochrany sítě elektronických komunikací (dále jen „VPOSEK“) tvoří součást Vyjádření (jak je tento pojem definován níže v článku 2 VPOSEK).
- ii) V případě rozporu mezi Vyjádřením a těmito VPOSEK mají přednost ustanovení Vyjádření, pokud není těmito VPOSEK stanoveno jinak.

**2. DEFINICE**

Níže uvedené termíny, jsou-li použity v těchto VPOSEK a uvozeny velkým písmenem, mají následující význam:

„**CETIN**“ znamená Česká telekomunikační infrastruktura a.s. se sídlem Olšanská 2681/6, Praha 3 PSČ 130 00, IČO: 04084063, zapsaná v obchodním rejstříku vedeném Městským soudem v Praze pod spz. B 20623;

„**Den**“ je kalendářní den;

„**Kabelovod**“ podzemní zařízení sestávající se z tělesa Kabelovodu a kabelových komor, sloužící k zatahování kabelů a ochranných trubek;

„**Občanský zákoník**“ znamená zákon č. 89/2012 Sb., občanský zákoník, ve znění pozdějších předpisů;

„**POS**“ je zaměstnanec společnosti CETIN, pověřený ochranou sítě, Šárka Huková, tel.: 720 752 346, e-mail: sarka.hukova@cetin.cz;

„**Pracovní den**“ znamená Den, který není v České republice dnem pracovního klidu nebo státem uznaným svátkem;

„**Příslušné požadavky**“ znamená jakýkoli a každý příslušný právní předpis, vč. technických norem, nebo normativní právní akt veřejné správy či samosprávy, nebo jakékoli rozhodnutí, povolení, souhlas nebo licenci, včetně podmínek, které s ním souvisí;

„**Překládka**“ je stavba spočívající ve změně trasy vedení SEK ve vlastnictví CETIN nebo přemístění zařízení SEK ve vlastnictví CETIN; Stavebník, který Překládku vyvolal, je dle ustanovení § 104 odst. 17 Zákona o elektronických komunikacích povinen uhradit společnosti CETIN veškeré náklady na nezbytné úpravy dotčeného úseku SEK, a to na úrovni stávajícího technického řešení;

„**SEK**“ je síť elektronických komunikací ve vlastnictví CETIN;

„**Stavba**“ je stavba a/nebo činnost ve vztahu, k níž bylo vydáno Vyjádření, a je prováděna Stavebníkem a/nebo Žadatelem v souladu s Příslušnými požadavky, povolená příslušným správním rozhodnutím vydaným dle Stavebního zákona;

„**Stavebník**“ je osoba takto označená ve Vyjádření;

„**Stavební zákon**“ je zákon č. 183/2006 Sb., o územním plánování a stavebním řádu;

„**Vyjádření**“ je vyjádření o existenci sítě elektronických komunikací vydané společností CETIN dne 15. 11. 2018 pod č.j. 783609/18;

„**Zájmové území**“ je území označené Žadatelem a/nebo Stavebníkem v Žádosti;

„**Situační výkres**“ je výkres, který je přílohou Vyjádření a obsahuje Zájmové území určené a vyznačené Žadatelem v Žádosti a výřezy účelové mapy SEK;

„**Zákon o elektronických komunikacích**“ je zákon č. 127/2005 Sb., o elektronických komunikacích a o změně některých souvisejících zákonů, ve znění pozdějších předpisů;

„**Žadatel**“ je osoba takto označená ve Vyjádření.

„**Žádost**“ je žádost, kterou Žadatel a/nebo Stavebník požádal CETIN o vydání Vyjádření.

**3. PLATNOST A ÚČINNOST VPOSEK**

Tyto VPOSEK jsou platné a účinné dnem odeslání Vyjádření na i) adresu elektronické pošty Stavebníka a/nebo Žadatele uvedenou v Žádosti nebo ii) adresu pro doručení prostřednictvím poštovní přepravy uvedenou Stavebníkem a/nebo Žadatelem v Žádosti.

**4. OBECNÁ PRÁVA A POVINNOSTI STAVEBNÍKA A/NEBO ŽADATELE**

- (i) Stavebník, Žadatel je výslovně srozuměn s tím, že SEK je veřejné prospěšným zařízením, byla zřízena ve veřejném zájmu a je chráněna Příslušnými požadavky.
- (ii) SEK je chráněna ochranným pásmem, jehož rozsah je stanoven (a) ustanovením § 102 Zákona o elektronických komunikacích a/nebo (b) právními předpisy účinnými před Zákonem o elektronických komunikacích, není-li Příslušnými požadavky stanoveno jinak.
- (iii) Stavebník, Žadatel nebo jím pověřená třetí osoba, je povinen při provádění Stavby nebo jiných prací, při odstraňování havárií a projektování staveb, řídit se Příslušnými požadavky, správnou praxí v oboru stavebnictví a technologickými postupy a je povinen učinit veškerá nezbytná opatření vyžadovaná Příslušnými požadavky k ochraně SEK před poškozením. Povinnosti dle tohoto odstavce má Stavebník rovněž ve vztahu k SEK, které se nachází mimo Zájmové území.
- (iv) Při zjištění jakéhokoli rozporu mezi údaji v Situačním výkresu, který je přílohou Vyjádření a skutečným stavem, je Stavebník a/nebo Žadatel povinen bez zbytečného odkladu, nejpozději Den následující po zjištění takové skutečnosti, zjištěný rozpor oznámit POS.
- (v) Stavebník, Žadatel nebo jím pověřená třetí osoba, je povinen každé poškození či krádež SEK bezodkladně, nejpozději Den následující po zjištění takové skutečnosti, oznámit takovou skutečnost dohledovému centru společnosti CETIN na telefonní číslo +420 238 464 190.
- (vi) Bude-li Stavebník, Žadatel nebo jím pověřená třetí osoba na společnosti CETIN požadovat, aby se jako účastník správního řízení, pro jehož účely bylo toto Vyjádření vydáno, vzdala práva na odvolání proti rozhodnutí vydanému ve správním řízení, je oprávněn kontaktovat POS.

**5. POVINNOSTI STAVEBNÍKA PŘI PŘÍPRAVĚ STAVBY**

- (i) Při projektování Stavby je Stavebník povinen zajistit, aby projektová dokumentace Stavby (i) zohledňovala veškeré požadavky na ochranu SEK vyplývající z Příslušných požadavků, zejména ze Zákona o elektronických komunikacích a Stavebního zákona, (ii) respektovala správnou praxi v oboru stavebnictví a technologické postupy a (iii) umožňovala, aby i po provedení a umístění Stavby dle takové projektové dokumentace byla společnost CETIN, jako vlastník SEK schopna bez jakýkoliv omezení a překážek provozovat SEK, provádět údržbu a opravy SEK.
- (ii) Nebude-li možné projektovou dokumentací zajistit některý, byť i jeden z požadavků dle předchozího odstavce (i) a/nebo umístění Stavby by mohlo způsobit, že nebude naplněn některý, byť i jeden z požadavků dle předchozího odstavce (i), vyvolá Stavebník Překládku.
- (iii) Při projektování Stavby, která se nachází nebo je u ní zamýšleno, že se bude nacházet v ochranném pásmu radiových tras společnosti CETIN a překračuje výšku 15 m nad zemským povrchem, a to včetně dočasných objektů zařízení staveníště (jeřáby, konstrukce, atd.) je Stavebník povinen písemně kontaktovat POS za účelem získání konkrétního stanoviska a podmínek k ochraně radiových tras společnosti CETIN a pro určení, zda Stavba vyvolá Překládku. Ochranné pásmo radiových tras v šíři 50m je zakresleno do situačního výkresu, který je součástí tohoto Vyjádření.

Číslo jednací: 783609/18

Číslo žádosti: 0118 312 661

**VŠEOBECNÉ PODMÍNKY OCHRANY SÍTĚ ELEKTRONICKÝCH KOMUNIKACÍ společnosti Česká telekomunikační infrastruktura a.s.**

- (iv) Pokud se v Zájmovém území nachází podzemní silové vedení (NN) ve vlastnictví společnosti CETIN, je Stavebník povinen ve vztahu k projektové dokumentaci zajistit totéž, co je uvedeno pod písm (i) tohoto článku 5, přičemž platí, že Stavebník vyvolá Překládku v případech uvedených pod písm (ii) tohoto článku 5.
- (v) Stavebník je povinen při projektování Stavby, která je stavbou (a) zařízení silových elektrických sítí (VN, VVN a ZVVN) a/nebo (b) trakčních vedení, provést výpočet či posouzení rušivých vlivů na SEK, zpracovat ochranná opatření, to vše dle a v souladu s Příslušnými požadavky. Stavebník je povinen nejpozději třicet (30) Dnů před podáním žádosti o vydání příslušného správního rozhodnutí k umístění Stavby dle Stavebního zákona předat POS výpočet či posouzení rušivých vlivů na SEK a zpracovaná ochranná opatření.
- (vi) Je-li Stavba v souběhu s Kabelovodem, nebo Kabelovod kříží, je Stavebník povinen nejpozději ke Dni, ke kterému započne se zpracováním projektové dokumentace ke Stavbě, oznámit POS a projednat s POS (a) veškeré případy, kdy trajektorie podvrtní a protlaků budou vedeny ve vzdálenosti menší, než je 1,5 m od Kabelovodu a (b) jakékoliv výkopové práce, které budou nebo by mohly být vedeny v úrovni či pod úrovní Kabelovodu nebo kabelové komory.
- (vii) Je-li Stavba umístěna nebo má být umístěna v blízkosti Kabelovodu, ve vzdálenosti menší, než jsou 2 m nebo kříží-li Stavba Kabelovod ve vzdálenosti menší, než je 0,5 m nad nebo kdekoliv pod Kabelovodem, je Stavebník povinen předložit POS k posouzení zakreslení Stavby v příčných řezech, přičemž do příčného řezu je Stavebník rovněž povinen zakreslit profil kabelové komory.
- 6. POVINNOSTI STAVEBNÍKA PŘI PROVÁDĚNÍ STAVBY**
- (i) Stavebník je před započítím jakýchkoliv zemních prací ve vztahu ke Stavbě povinen vytyčit trasu SEK na terénu dle Příslušných požadavků a dle Stavebního zákona. S vytyčenou trasou SEK je Stavebník povinen seznámit všechny osoby, které budou anebo by mohly zemní práce ve vztahu ke Stavbě provádět. V případě porušení této povinnosti bude Stavebník odpovědný společnosti CETIN za náklady a škody, které porušením této povinnosti společnosti CETIN vzniknou a je povinen je společností CETIN uhradit.
- (ii) Pět (5) Pracovních dní před započítím jakýchkoliv prací ve vztahu ke Stavbě je Stavebník povinen oznámit společnosti CETIN, že zahájí práce či činnosti ve vztahu ke Stavbě. Písemné oznámení dle předchozí věty zašle Stavebník na adresu elektronické pošty POS a bude obsahovat minimálně číslo jednací Vyjádření a kontaktní údaje Stavebníka.
- (iii) Stavebník je povinen zabezpečit a zajistit SEK proti mechanickému poškození, a to zpravidla dočasným umístěním silničních betonových panelů nad kabelovou trasou SEK. Do doby, než je zajištěna a zabezpečena ochrana SEK proti mechanickému poškození, není Stavebník oprávněn přejíždět vozidly nebo stavební mechanizací kabelovou trasu SEK. Při přepravě vysokých nákladů nebo při projíždění stroji, vozidly či mechanizací pod nadzemním vedením SEK je Stavebník povinen prověřit, zda výška nadzemního vedení SEK je dostatečná a umožňuje spolehlivý a bezpečný způsob přepravy nákladu či průjezdu strojů, vozidel či mechanizace.
- (iv) Při provádění zemních prací v blízkosti SEK je Stavebník povinen postupovat tak, aby nedošlo ke změně hloubky uložení nebo prostorového uspořádání SEK. V místech, kde SEK vystupuje ze země do budovy, rozváděče, na sloup apod. je Stavebník povinen vykonávat zemní práce se zvýšenou mírou opatrnosti, výkopové práce v blízkosti sloupů nadzemního vedení SEK je Stavebník povinen provádět v takové vzdálenosti od sloupu nadzemního vedení SEK, která je dostatečná k tomu, aby nedošlo nebo nemohlo dojít k narušení stability sloupu nadzemního vedení SEK. Stavebník je povinen zajistit, aby jakoukoliv jeho činností nedošlo bez souhlasu a vědomí společnosti CETIN (a) ke změně nivelety terénu, a/nebo (b) k výsadbě trvalých porostů, a/nebo (c) ke změně rozsahu a změně konstrukce zpevněných ploch. Pokud došlo k odkrytí SEK, je Stavebník povinen SEK po celou dobu odkrytí náležitě zabezpečit proti prověšení, poškození a odcizení.
- (v) Zjistí-li Stavebník kdykoliv během provádění prací ve vztahu ke Stavbě jakýkoliv rozpor mezi údaji v projektové dokumentaci a skutečností, je povinen bezodkladně přerušit práce a oznámit zjištěný rozpor na adresu elektronické pošty POS. Stavebník není oprávněn pokračovat v pracích ve vztahu ke Stavbě do doby, než získá písemný souhlas POS s pokračováním prací.
- (vi) Stavebník není bez předchozího písemného souhlasu společnosti CETIN oprávněn manipulovat s kryty kabelových komor, jakkoliv zakrývat vstupy do kabelových komor, a to ani dočasně, vstupovat do kabelových komor, jakkoliv manipulovat s případně odkrytými prvky SEK či s jakýmkoliv jiným zařízením se SEK souvisejícím. Rovněž bez předchozího písemného souhlasu společnosti CETIN není Stavebník oprávněn umístit nad trasou Kabelovodu jakoukoliv jinou síť technické infrastruktury v podélném směru.
- (vii) Byla-li v souladu s Vyjádřením a těmito VPOSEK odkryta SEK je Stavebník povinen tři (3) Pracovní dny před zakrytím SEK písemně oznámit POS zakrytí SEK a vyzvat ho ke kontrole před zakrytím. Oznámení Stavebníka dle předchozí věty musí obsahovat minimálně předpokládaný Den zakrytí, číslo jednací Vyjádření a kontaktní údaje Stavebníka. Stavebník není oprávněn provést zakrytí do doby, než získá písemný souhlas POS se zakrytím.
- 7. ROZHODNÉ PRÁVO**
- Vyjádření a VPOSEK se řídí českým právem, zejména Občanským zákoníkem, Zákonem o elektronických komunikacích a Stavebním zákonem. Veškeré spory z Vyjádření či VPOSEK vyplývající budou s konečnou platností řešeny u příslušného soudu České republiky.
- 8. PÍSEMNÝ STYK**
- Písemným stykem či pojmem „písemně“ se pro účely Vyjádření a VPOSEK rozumí předání zpráv jedním z těchto způsobů:
- v listinné podobě;
  - e-mailovou zprávou se zaručeným elektronickým podpisem dle zák. č. 227/2000 Sb., o elektronickém podpisu a o změně některých dalších zákonů (zákon o elektronickém podpisu), ve znění pozdějších předpisů;
- 9. ZÁVĚREČNÁ USTANOVENÍ**
- (i) Stavebník, Žadatel nebo jím pověřená třetí osoba je počínaje Dnem převzetí Vyjádření povinen užít informace a data uvedená ve Vyjádření pouze a výhradně k účelu, pro který mu byla tato poskytnuta. Stavebník, Žadatel nebo jím pověřená třetí osoba není oprávněn informace a data rozmnožovat, rozšiřovat, pronajímat, půjčovat či jinak umožnit jejich užívání třetí osobou bez předchozího písemného souhlasu společnosti CETIN.
- (ii) Pro případ porušení kterékoliv z povinností Stavebníka, Žadatele nebo jím pověřené třetí osoby, založené Vyjádřením /nebo těmito VPOSEK je Stavebník, Žadatel či jím pověřená třetí osoba odpovědný za veškeré náklady a škody, které společnosti CETIN vzniknou porušením povinnosti Stavebníka, Žadatele nebo jím pověřené třetí osoby.

Číslo jednací: 783609/18

Číslo žádosti: 0118 312 661

## Informace k vytyčení *SEK*

V případě požadavku na vytyčení *PVSEK* společnosti *Česká telekomunikační infrastruktura a.s.* se, prosím, obraťte na společnosti uvedené níže.

**Česká telekomunikační infrastruktura a.s. - středisko Čechy západ**

se sídlem: Olšanská 2681/6, Praha 3, PSČ 13000

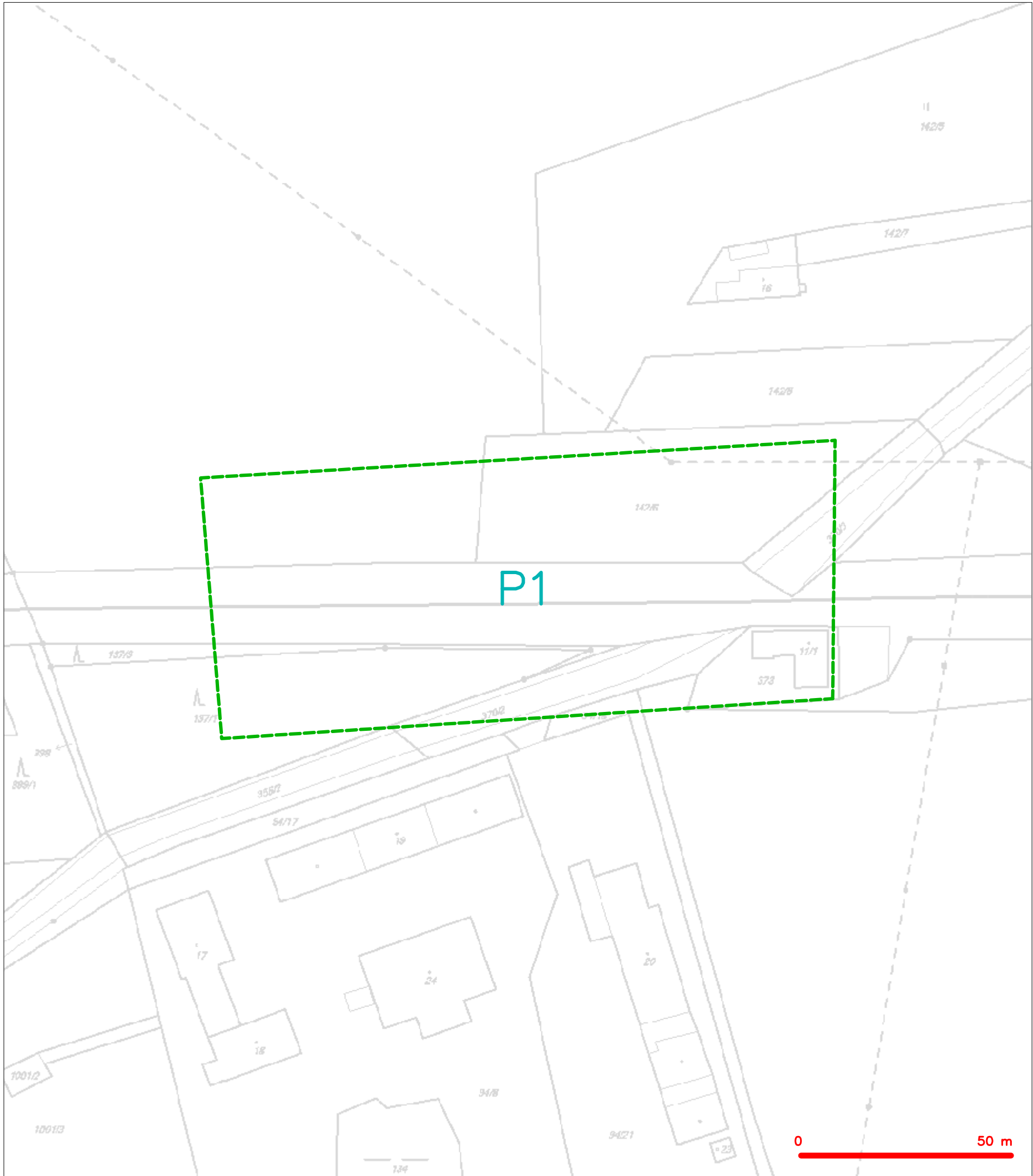
IČ: 04084063

DIČ: CZ04084063

kontakt: Rostislav Králíček, Karlovy Vary, Železniční 2, tel: 238465621, mobil: 602413059, e-mail: rostislav.kralicek@cetin.cz



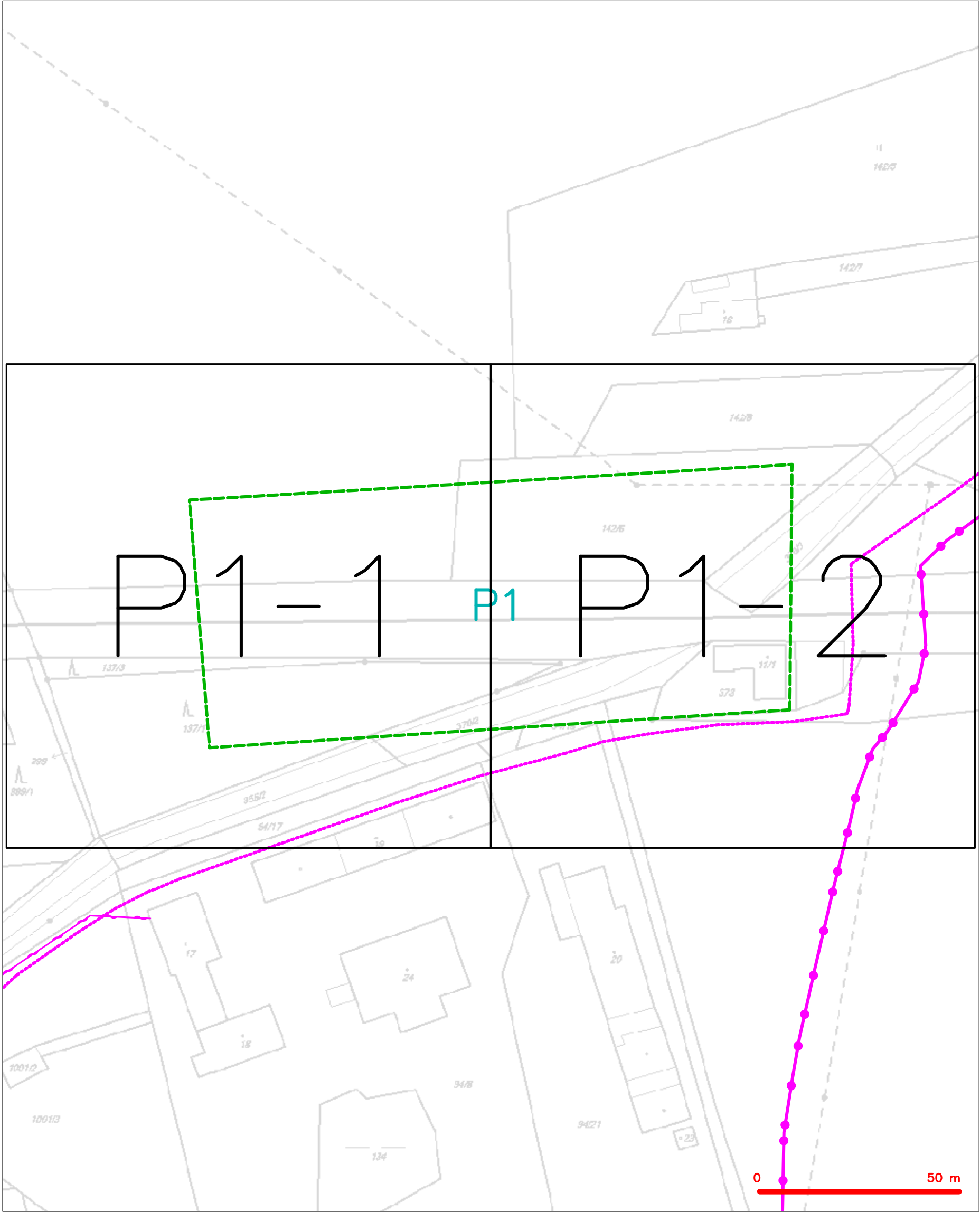
SITUAČNÍ VÝKRES - ZÁJMOVÉ ÚZEMÍ



LEGENDA  
----- hranice zájmového území k vyjádření

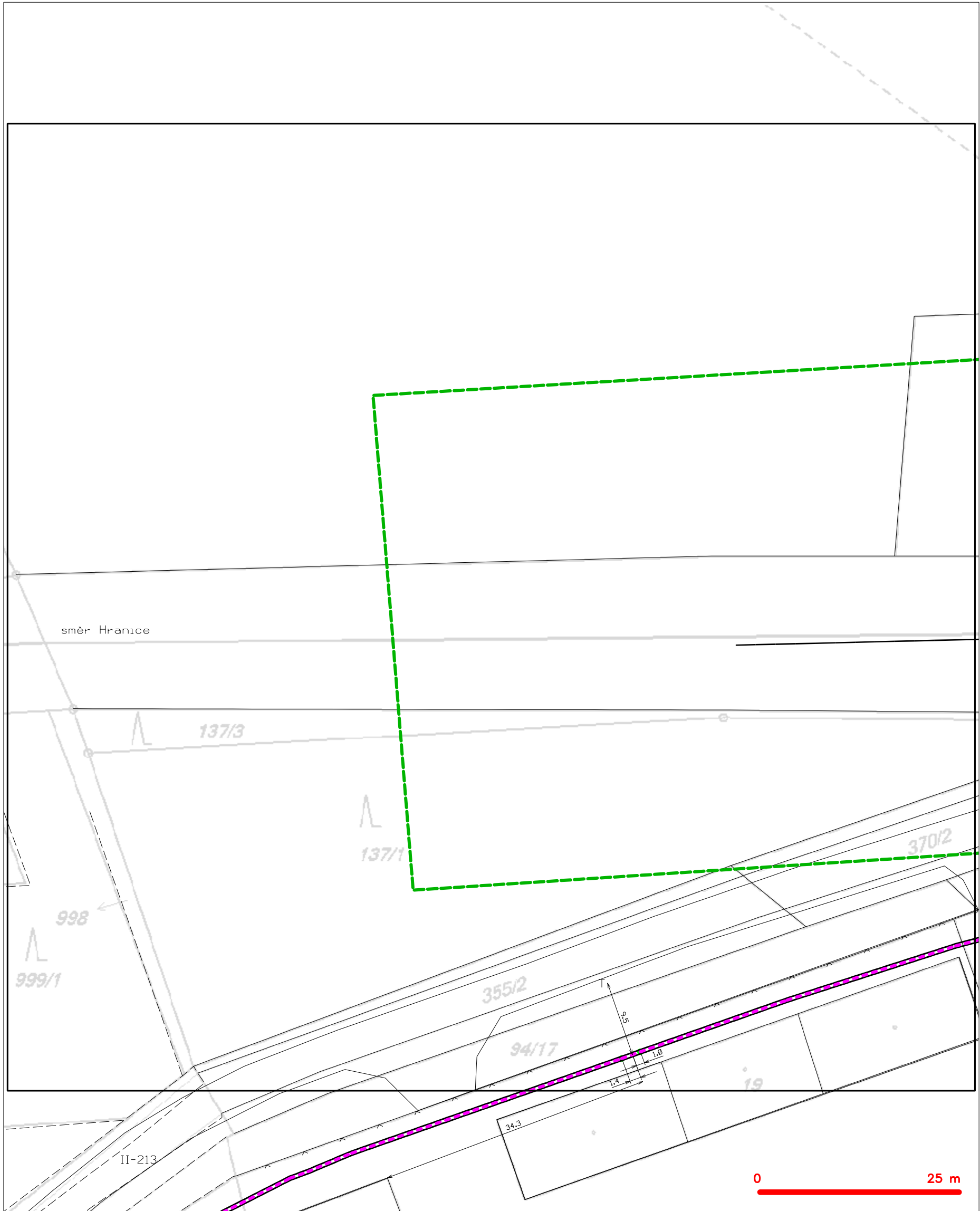
  
Česká telekomunikační infrastruktura a.s.  
Olšanská 2681/6  
130 00 Praha 3  
DIČ: CZ04084063  
96

SITUAČNÍ VÝKRES - POLYGON 1



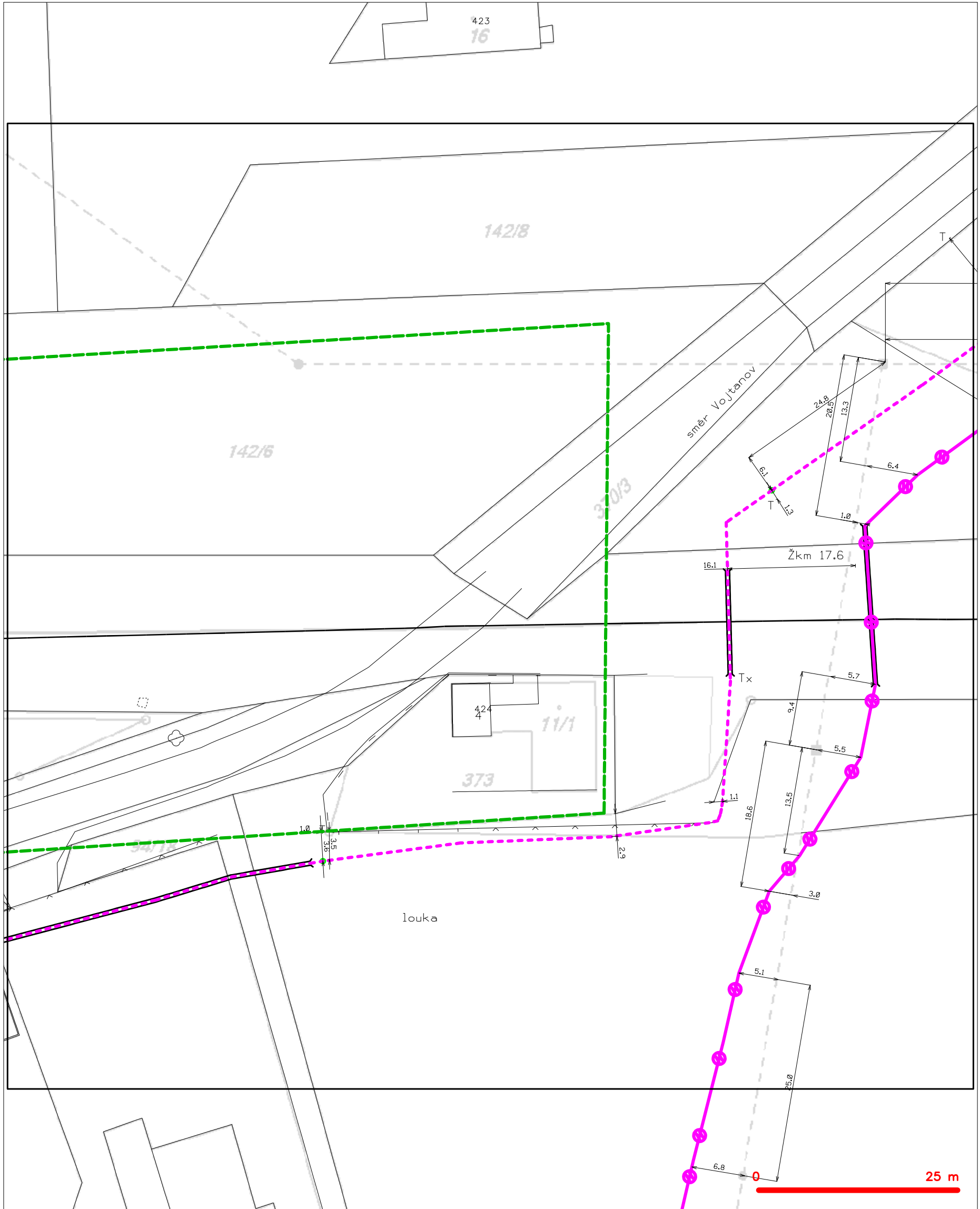
— — — — —	hranice zájmového území k vyjádření	— — — — —	nezaměřený průběh optického kabelu, HDPE trubky
— — — — —	NV přípojka, území s NV přípojkou CETIN	— — — — —	nebo souběh optického a metalického kabelu
— — — — —	zaměřený průběh metalického kabelu	— — — — —	radiové sítě, ochranné pásmo radiové sítě
— — — — —	zaměřený průběh optického kabelu, HDPE trubky	— — — — —	nadzemní sítě
— — — — —	nebo souběh optického a metalického kabelu	— — — — —	neprovazované sítě
— — — — —	nezaměřený průběh metalického kabelu	— — — — —	podzemní sítě cizí
— — — — —	nadzemní sítě cizí	— — — — —	sítě s NV

SITUAČNÍ VÝKRES - POLYGON 1, list kladu P1-1



LEGENDA	
	hranice zájmového území k vyjádření
	NV přípojka, území s NV přípojkou CETIN
	zaměřený průběh metalického kabelu
	zaměřený průběh optického kabelu, HDPE trubky nebo souběh optického a metalického kabelu
	nezaměřený průběh metalického kabelu
	nadzemní síť cizí
	nezaměřený průběh optického kabelu, HDPE trubky nebo souběh optického a metalického kabelu
	radiové síť, ochranné pásmo radiové sítě
	nadzemní síť
	neprovazované síť
	podzemní síť cizí
	síť s NV
	koléktor, kabelovod

SITUAČNÍ VÝKRES - POLYGON 1, list kladu P1-2



LEGENDA

- |   |   |
|---|---|
| --- hranice zájmového území k vyjádření           | --- nezaměřený průběh optického kabelu, HDPE trubky |
| --- NV přípojka, území s NV přípojkou CETIN       | --- nebo souběh optického a metalického kabelu      |
| --- zaměřený průběh metalického kabelu            | --- radiové sítě, ochranné pásmo radiové sítě       |
| --- zaměřený průběh optického kabelu, HDPE trubky | --- nadzemní sítě                                   |
| --- nebo souběh optického a metalického kabelu    | --- neprovozované sítě                              |
| --- nezaměřený průběh metalického kabelu          | --- podzemní sítě cizí                              |
| --- nadzemní sítě cizí                            | --- sítě s NV                                       |
- [ ] === kolektor, kabelovod



NAŠE ZNA KA  
0101022542

VY ÍZENO DNE  
22.11.2018

**Sd lení o existenci energetického za ízení v majetku spole nosti EZ Distribuce, a. s., pro akci:  
Propustek km 17,676 TÚ 0221 Františkovy Lázn - Selb - Plößberg**

Vážený zákazník,

Na základ Vaší žádosti 0101022542 ze dne 22.11.2018 Vám zasíláme sd lení o existenci energetického za ízení v majetku spole nosti EZ Distribuce, a. s., ve Vámi vymezeném zájmovém území.

Dovolujeme si Vás upozornit, že sd lení nenahrazuje vyjád ení provozovatele distribu ní soustavy k projektové dokumentaci pro územní nebo stavební ízení, k p ípojení nového odb ru, zdroje elektrické energie nebo k navýšení rezervovaného p íkonu a výkonu a s výjimkou havárií ani souhlas s inností v ochranném pásmu.

Toto sd lení je platné do 22.05.2019 a je jedním z podklad pro zpracování projektové dokumentace, pokud je taková dokumentace zpracovávána.

V majetku EZ Distribuce, a. s., se na Vámi uvedeném zájmovém území nachází nebo ochranným pásmem zasahuje energetické za ízení typu:

	sí NN	sí VN	sí VVN
Podzemní sí			
Nadzemní sí	st et	st et	
Stanice			

Energetické za ízení (mimo nadzemních sítí NN) je chrán no ochranným pásmem podle § 46 zákona . 458/2000 Sb., o podmínkách podnikání a o výkonu státní správy v energetických odv tvích a o zm n n kterých zákon (energetický zákon), ve zn ní pozd jších p edpis . P íbližný pr b h tras energetických za ízení (v trase kabelového vedení m že být uloženo n kolik kabel ) zasíláme v p íloze tohoto dopisu.

V p ípad existence podzemních energetických za ízení je povinností stavebníka alespo 14 dní p ed zapo etím zemních prací požádat telefonicky na 800 850 860 nebo e-mailem na [info@cezdistribuce.cz](mailto:info@cezdistribuce.cz) o tzv. vyty ení trasy energetického za ízení. O vyty ení lze požádat pouze na základ vydaného sd lení o existenci energetického za ízení, a to (mimo havárií) nejpozd ji 30 dní p ed koncem jeho platnosti.

Dojde-li k obnažení kabelového vedení nebo k poškození energetického za ízení, nahlaste nám prosím tuto skute nost bezodkladn jako poruchu na bezplatnou linku 800 850 860.

Pokud uvažovaná akce nebo innost zasáhne do ochranného pásma nadzemních vedení nebo trafostanic, pop . bude po vyty ení zjišt no, že zasahuje do ochranného pásma podzemních vedení, je nutné písemn požádat spole nost EZ Distribuce, a. s., o souhlas s inností v ochranném pásmu (formulá je k dispozici na [www.cezdistribuce.cz](http://www.cezdistribuce.cz) v ásti Formulá e / innosti v ochranných pásmech, kontaktní údaje pro podání Vaší žádosti naleznete v zápatí). Jestliže uvažovaná akce vyvolá pot ebu díl í zm ny trasy vedení nebo p emíst ní n kterých prvk energetického za ízení, je nutné v as spole nost EZ Distribuce, a. s., požádat o p eložku za ízení podle § 47 energetického zákona.

Zárove Vás upozor ujeme, že v zájmovém území se m že nacházet taktěž energetické za ízení, které není v majetku spole nosti EZ Distribuce, a. s.



V souvislosti s výše uvedeným si Vás dovoluujeme upozornit, že uvedené sdělení v elektronické podobě obsahuje skutečnosti tvořící obchodní tajemství společnosti EZ Distribuce, a. s. Poskytnuté informace jsou dále také doprovázeny informacemi a obchodně citlivými informacemi společnosti EZ Distribuce, a. s. Z výše uvedených důvodů si Vás proto společnost EZ Distribuce, a. s., dovoluujeme upozornit, že s poskytnutými informacemi je potřeba nakládat dle platných právních předpisů, v opačném případě se vystavujete postihu ve smyslu platné právní úpravy. V této souvislosti si Vás dále dovoluujeme upozornit, že požadované informace nesmí být předány, sděleny, využity, zprístupněny, či jiným způsobem postoupeny na jakoukoli třetí osobu bez předchozího prokazatelného souhlasu společnosti EZ Distribuce, a. s. Informace o existenci sítí mohou být využity pouze pro účel, pro který byly vyžádány.

S pozdravem

**EZ Distribuce, a. s.**

Dělná, Dělná IV-Podmokly  
Teplická 874/8  
PS 405 02  
IČ : 24729035

## Přílohy

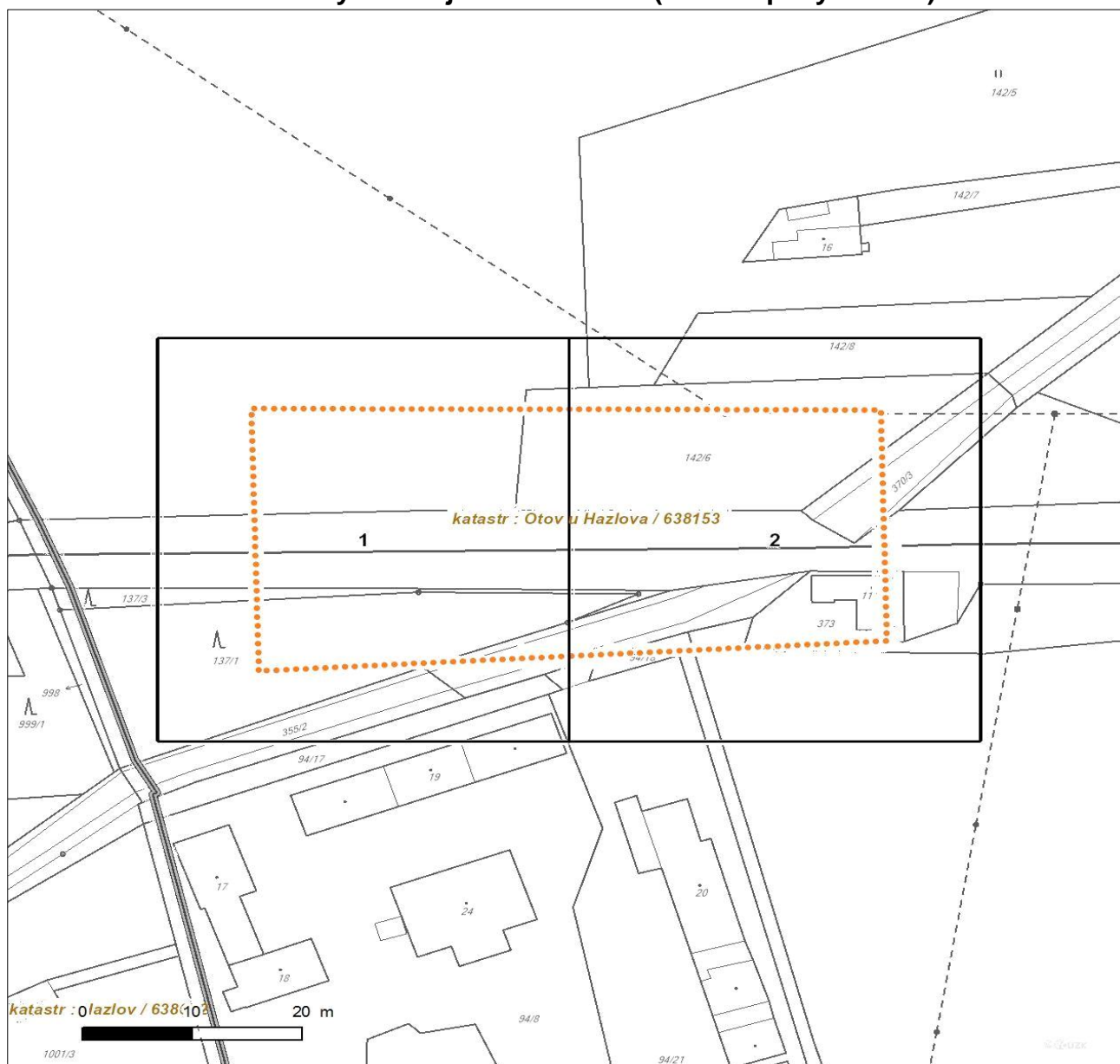
1. Situační výkres zájmového území
2. Podmínky pro provádění činností v ochranných pásmech energetických zařízení



Platí pouze se sdělením číslo 0101022542.

Zakreslené polohy zařízení v příloze jsou pouze informativní.

## Situční výkres zájmového území (klad mapových listů)



Není-li zobrazena katastrální mapa, zadejte žádost znovu. Katastrální mapa je generována prostřednictvím externí WMS služby, jejíž provoz nezajišťuje společnost ČEZ Distribuce, a. s.

### LEGENDA

	Podzemní vedení NN do 1kV		Stanice do 52 kV - stožárová
	Nadzemní vedení NN do 1kV		Stanice do 52 kV - zděná
	Podzemní vedení VN do 35 kV		Transformovna (nad 52 kV)
	Nadzemní vedení VN do 35 kV		Probíhající investice ČEZ Distribuce
	Podzemní vedení VVN 110kV		Stanice ČEZ Distribuce ve výstavbě
	Nadzemní vedení VVN 110kV		Zařízení ČEZ Distribuce ve výstavbě
	NN přívod odběratele		Hranice katastrálního území
	Cizí energetické vedení		
	Zájmové území		

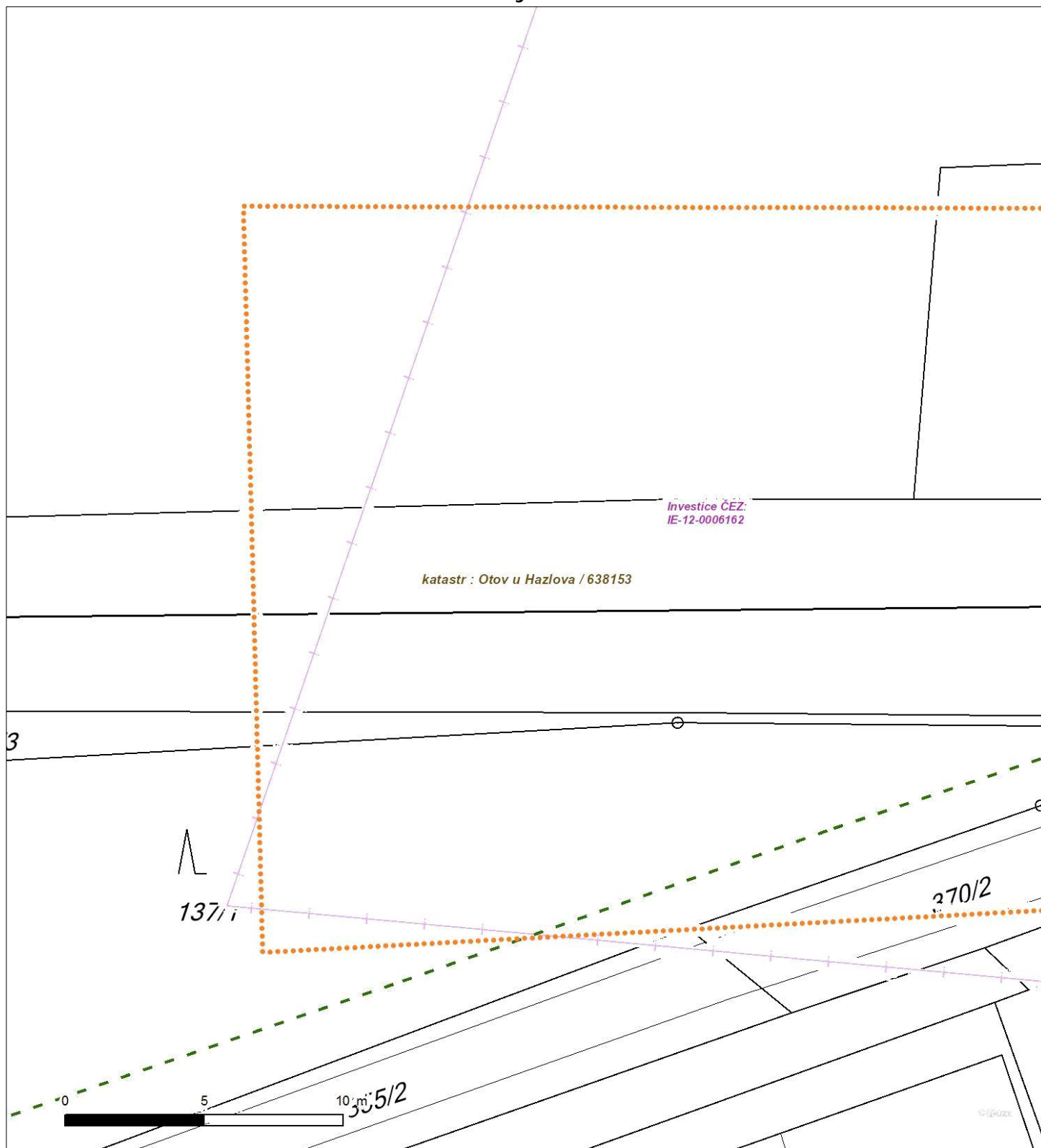
V zájmovém území se nachází investiční akce.



Platí pouze se sdělením číslo 0101022542.

Zakreslené polohy zařízení v příloze jsou pouze informativní.

## Situční výkres - list 1



Není-li zobrazena katastrální mapa, zadejte žádost znovu. Katastrální mapa je generována prostřednictvím externí WMS služby, jejíž provoz nezajišťuje společnost ČEZ Distribuce, a. s.

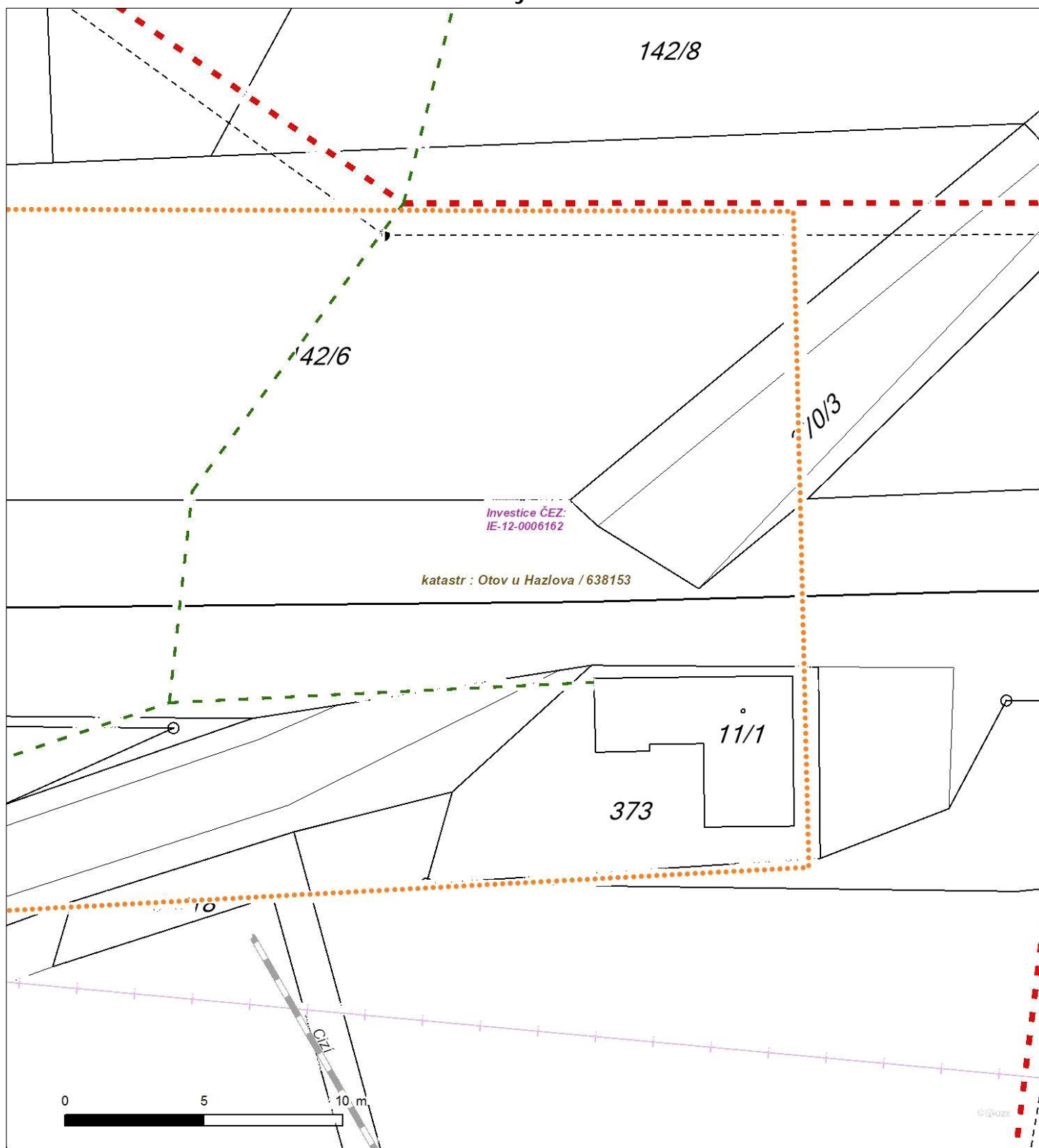




Platí pouze se sdělením číslo 0101022542.

Zakreslené polohy zařízení v příloze jsou pouze informativní.

## Situční výkres - list 2



Není-li zobrazena katastrální mapa, zadejte žádost znovu. Katastrální mapa je generována prostřednictvím externí WMS služby, jejíž provoz nezajišťuje společnost ČEZ Distribuce, a. s.



## PODMÍNKY PRO PROVÁDĚNÍ INNSTÍ V OCHRANNÝCH PÁSMECH PODZEMNÍCH VEDENÍ

Ochranné pásmo podzemních vedení elektrizační soustavy do 110 kV včetně vedení idicí, měřicí a zabezpečovací techniky je stanoveno v § 46, odst. (5), Zák. č. 458/2000 Sb., tj. zákona o podmínkách podnikání a o výkonu státní správy v energetických odvětvích a o změně některých zákonů (energetický zákon), ve znění pozdějších předpisů (dále jen "energetický zákon"), a miní 1 metr po obou stranách krajního kabelu kabelové trasy, nad 110 kV miní 3 metry po obou stranách krajního kabelu.

**V ochranném pásmu podzemního vedení je podle § 46 odst. (8) a (10) energetického zákona zakázáno:**

- a) z izovat bez souhlasu vlastníka toho, co za izení stavby i umis ovat konstrukce a jiná podobná za izení, jakož i usklad ovat ho lavé a výbušné látky,
  - b) provád t bez souhlasu vlastníka zemní práce,
  - c) provád t innosti, které by mohly ohrozit spolehlivost a bezpečnost provozu toho, co za izení nebo ohrozit život, zdraví i majetek osob,
  - d) provád t innosti, které by znemož ovaly nebo podstatn znesnad ovaly p ístup k t mto za izením,
  - e) vysazovat trvalé porosty a p ejížd t vedení t žkými mechanizmy.
- Pokud stavba nebo stavební innost zasahuje do ochranného pásma podzemního vedení, je třeba požádat o písemný souhlas vlastníka nebo provozovatele tohoto za izení na základ § 46, odst. (8) a (11) energetického zákona.

**V ochranných pásmech podzemních vedení je třeba dále dodržovat následující podmínky:**

- 1. Dodavatel prací musí před zahájením prací zajistit vytýčení podzemního za izení a prokazatelně seznámit pracovníky, jichž se to týká, s jejich polohou a upozornit na odchylky od výkresové dokumentace.
- 2. Výkopové práce do vzdálenosti 1 metr od osy (krajního) kabelu musí být prováděny ručně. V případě provedení sond (ručně) může být tato vzdálenost snížena na 0,5 metru.
- 3. Zemní práce musí být prováděny v souladu s SN 73 6133 Návrh a provádění zemního tělesa pozemních komunikací a při zemních pracích musí být dodrženo Nařízení vlády č. 591/2006 Sb., bližších minimálních požadavků na bezpečnost a ochranu zdraví při práci na staveništích.
- 4. Místa křížení a souběhy ostatních za izení se za izeními energetiky musí být vyprojektovány a provedeny zejména dle SN 73 6005, SN EN 50 341-1,2, SN EN 50341-3-19, SN EN 50423-1, SN 33 2000-5-52 a PNE 33 3302.
- 5. Dodavatel prací musí oznámit příslušnému provozovateli distribuční soustavy zahájení prací minimálně 3 pracovní dny předem.
- 6. Při potřebě projíždění podzemních vedení vozidly nebo mechanizmy je třeba po dohodě s provozovatelem provést dodatečnou ochranu proti mechanickému poškození.
- 7. Je zakázáno manipulovat s obnaženými kabely pod napětím. Odkryté kabely musí být za vypnutého stavu řádně vyvšeny, chráněny proti poškození a označeny výstražnou tabulkou dle SN ISO 3864.
- 8. Před záhozem kabelové trasy musí být provozovatel kabelu vyzván ke kontrole uložení. Pokud tato organizace provádí zemní práce neprovede, vyhrazuje si provozovatel distribuční soustavy právo nechat inkriminované místo znovu odkryt.
- 9. Při záhozu musí být zemina pod kabely řádně udusána, kabely zapískovány a provedeno krytí proti mechanickému poškození.
- 10. Bez předchozího souhlasu je zakázáno snižovat nebo zvyšovat vrstvu zeminy nad kabelem.
- 11. Každé poškození za izení provozovatele distribuční soustavy musí být okamžitě nahlášeno na Kontaktní bezplatnou linku EZ Distribuce 800 850 860, která je Vám k dispozici 24 hodin denně, 7 dní v týdnu.
- 12. Ukončení stavby musí být neprodleně ohlášeno příslušnému provoznímu útvaru.
- 13. Po dokončení stavby provozovatel distribuční soustavy nesouhlasí s vyhlášením ochranného pásma nových rozvodů, které jsou budovány, protože se již jedná o práce v ochranném pásmu za izení provozovatele distribuční soustavy. Při případné opravě nebo rekonstrukce na svém za izení nebude provozovatel distribuční soustavy provádět na výjimku z ochranného pásma nebo na základ souhlasu s inností v tomto pásmu.**

Případné nedodržení uvedených podmínek bude řešeno příslušným stavebním úřadem nebo nahlášeno Energetickému regulačnímu úřadu jako správní delikt ve smyslu příslušného ustanovení energetického zákona spoívající v porušení zákazu provádění inností v ochranných pásmech dle § 46 uvedeného zákona.



## PODMÍNKY PRO PROVÁDĚNÍ PRÁČÍ V OCHRANNÝCH PÁSMECH NADZEMNÍCH VEDENÍ

Ochranné pásmo nadzemního vedení podle § 46, odst. (3), Zák. č. 458/2000 Sb., tj. zákona o podmínkách podnikání a o výkonu státní správy v energetických odvětvích a o změnách některých zákonů (energetický zákon), ve znění pozdějších předpisů (dále jen "energetický zákon") je souvislý prostor vymezený svislými rovinami vedenými po obou stranách vedení ve vodorovné vzdálenosti minimálně kolmo na vedení, které odděluje od krajního vodiče vedení na obě jeho strany:

- a) u napětí nad 1 kV a do 35 kV včetně
  - pro vodiče bez izolace 7 metrů (resp. 10 metrů u zařízení postaveného do 31. 12. 1994, vyjma lesních prvků, kde rozsah ochranného pásma i do uvedeného data činí 7 metrů),
  - pro vodiče s izolací základní 2 metry,
  - pro závěsná kabelová vedení 1 metr;
- b) u napětí nad 35 kV do 110 kV včetně
  - pro vodiče bez izolace 12 metrů (resp. 15 metrů u zařízení postaveného do 31. 12. 1994).
  - pro vodiče s izolací základní 5 metrů

Poznámka: Nadzemní vedení nízkého napětí (do 1 kV) není chráněno ochranným pásmem.

Přiinnostech prováděných v jeho blízkosti (práce v blízkosti) je nutné dodržet vzdálenosti dané SN EN 50110-1 ed. 2.

### V ochranném pásmu nadzemního vedení je podle § 46 odst. (8) a (9) energetického zákona zakázáno:

1. z izovat bez souhlasu vlastníka to, co za účelem stavby či umístění konstrukce a jiná podobná zařízení, jakož i uskladňovat hořlavé a výbušné látky,
2. provádět bez souhlasu vlastníka zemní práce,
3. provádět činnosti, které by mohly ohrozit spolehlivost a bezpečnost provozu to, co za účelem nebo ohrožit život, zdraví či majetek osob,
4. provádět činnosti, které by znemožňovaly nebo podstatně znesnadňovaly přístup k to, co za účelem,
5. vysazovat chmelnice a nechávat růst porosty nad výškou 3 metry.

Pokud stavba nebo stavební činnost zasahuje do ochranného pásma nadzemního vedení, je třeba požádat o písemný souhlas vlastníka nebo provozovatele tohoto zařízení na základě § 46, odst. (8) a (11) energetického zákona.

### V ochranných pásmech nadzemních vedení je třeba dále dodržovat následující podmínky:

1. Při pohybu nebo pracích v blízkosti elektrického vedení vysokého napětí se nesmí osoby, předměty, prostědky nemající povahu jeřábu přiblížit k živým částem - vodičům blíže než 2 metry (dle SN EN 50110-1).
2. Jeřáby a jim podobná zařízení musí být umístěny tak, aby v kterékoli poloze byly všechny jejich části mimo ochranné pásmo vedení, a musí být zamezeno vyvrstvení lana.
3. Je zakázáno stavět budovy nebo jiné objekty v ochranných pásmech nadzemních vedení vysokého napětí.
4. Je zakázáno, provádět veškeré pozemní práce, při kterých by byla narušena stabilita podpůrných bodů - sloupů nebo stožárů.
5. Je zakázáno upevňovat antény, reklamy, ukazatele apod. pod, přes nebo přímo na stožáry elektrického vedení.
6. Dodavatel prací musí prokazatelně seznámit své pracovníky, jichž se to týká s SN EN 50110-1.
7. Pokud není možné dodržet body 1 až 4, je možné požádat příslušný provozní útvar provozovatele distribuční soustavy o další řešení (zajištění odborného dohledu pracovníka s elektrotechnickou kvalifikací dle Vyhlášky č. 50/1978 Sb., vypnutí a zajištění zařízení, zaizolování živých částí apod.), pokud nejsou tyto podmínky již součástí jiného vyjádření ke konkrétní stavbě.
8. V případě požadavku na vypnutí zařízení po nezbytnou dobu provádění prací je nutné požádat minimálně 2 měsíce před požadovaným termínem. V případě vedení nízkého napětí je možné též požádat o zaizolování částí vedení.

Případné nedodržení uvedených podmínek bude řešeno příslušným stavebním úřadem nebo nahlášeno Energetickému regulačnímu úřadu jako správní delikt ve smyslu příslušného ustanovení energetického zákona, spočívající v porušení zákazu provádění činnosti v ochranných pásmech dle § 46 uvedeného zákona.



## PODMÍNKY PRO PROVÁDĚNÍ PRÁČÍ V OCHRANNÝCH PÁSMECH ELEKTRICKÝCH STANIC

Ochranné pásmo elektrické stanice je stanoveno v § 46, odst. (6), Zák. č. 458/2000 Sb., tj. zákona o podmínkách podnikání a o výkonu státní správy v energetických odvětvích a o změně některých zákonů (energetický zákon), ve znění pozdějších předpisů (dále jen "energetický zákon") a je vymezeno svislými rovinami vedenými ve vodorovné vzdálenosti:

- a) u venkovních el. stanic a dále stanic s napětím v  $\geq 52$  kV v budovách 20 metrů od oplocení nebo od vnějšího lince obvodového zdiva,
- b) u stožárových elektrických stanic a v  $\geq 52$  kV stanic s venkovním napájením s napětím  $\geq 1$  kV a menší než 52 kV na úrovni nízkého napětí 7 m od vnější hrany profilu stanice ve všech směrech,
- c) u kompaktních a zděných el. stanic s napájením  $\geq 1$  kV a menší než 52 kV na úrovni nízkého napětí 2 metry od vnějšího pláště stanice ve všech směrech,
- d) u vestavných el. stanic 1 metr od obestavení.

### **V ochranném pásmu elektrické stanice je podle § 46 odst. (8) a (10) energetického zákona zakázáno:**

1. zřízet bez souhlasu vlastníka to, co zařízení stavby či umístění konstrukce a jiná podobná zařízení, jakož i uskladňovat hořlavé a výbušné látky,
2. provádět bez souhlasu vlastníka zemní práce,
3. provádět činnosti, které by mohly ohrozit spolehlivost a bezpečnost provozu to, co zařízení nebo ohrozit život, zdraví či majetek osob,
4. provádět činnosti, které by znemožňovaly nebo podstatně znesnadňovaly přístup k tomtoto zařízením.

Pokud stavba nebo stavební činnost zasahuje do ochranného pásma elektrické stanice, je třeba požádat o písemný souhlas vlastníka nebo provozovatele tohoto zařízení na základě § 46, odst. (8) a (11) energetického zákona.

### **V ochranném pásmu elektrické stanice je dále zakázáno provádět činnosti, které by mohly mít za následek ohrožení bezpečnosti a spolehlivosti provozu stanice nebo zmenšující či podstatně znesnadňující její obsluhu a údržbu a to zejména:**

5. provádět výkopové práce ohrožující záústřední podzemních vedení vysokého a nízkého napětí nebo stabilitu stavební části el. stanice (viz podmínky pro činnosti v ochranných pásmech podzemního vedení),
6. skladovat či umístovat předměty bránící přístupu do elektrické stanice nebo k rozvaděčům vysokého nebo nízkého napětí,
7. umístovat antény, reklamy, ukazatele apod.,
8. zřízet oplocení, které by znemožnilo obsluhu el. stanice.

Případné nedodržení uvedených podmínek bude řešeno příslušným stavebním úřadem nebo nahlášeno Energetickému regulačnímu úřadu jako správní delikt ve smyslu příslušného ustanovení energetického zákona spočívající v porušení zákazu provádět činnosti v ochranných pásmech dle § 46 uvedeného zákona.



---

ŽADATEL  
PROGI spol. s r.o.

---

NAŠE ZNA KA  
0200836862

VY IZUJE / LINKA  
841 842 843

VY ÍZENO DNE  
22.11.2018

---

**Sd lení o existenci komunika ního vedení spole nosti Telco Pro Services, a. s.**

Název akce: **Propustek km 17,676 TÚ 0221 Františkovy Lázn - Selb - Plößberg**

Ú el: **Informativní**

Vážený zákazníku,  
dovolujeme si reagovat na Vaši žádost íslo 0200836862 ze dne 22.11.2018, která se týkala sd lení o existenci komunika ního za ízení na Vámi ur eném zájmovém území.

Dle v domí spole nosti Telco Pro Services, a. s., se na Vámi vymezeném zájmovém území:  
**nenachází komunika ní za ízení v majetku spole nosti Telco Pro Services, a. s.**

Zárove si Vás dovolujeme upozornit, že není vylou eno, že se ve Vámi vymezeném zájmovém území nachází jiné za ízení, které není v majetku spole nosti Telco Pro Services, a. s.

Toto sd lení je platné do 22.11.2019.

V souvislosti s výše uvedeným si Vás dovolujeme upozornit, že sd lení o existenci í neexistenci sítí p edstavuje skute nosti tvo ící obchodní tajemství spole nosti Telco Pro Services, a. s. Poskytnuté informace jsou dále také d v rnými informacemi spole nosti Telco Pro Services, a. s. Z výše uvedených d vod si Vás proto spole nost Telco Pro Services, a. s., dovoluje upozornit, že s poskytnutými informacemi je pot eba nakládat dle platných právních p edpis , v opa ném p ípad se vystavujete postihu ve smyslu platné právní úpravy. V této souvislosti si Vás dovolujeme rovn ž upozornit, že požadované informace nesmí být p edány, sd leny, využity, zp ístupn ny, í jiným zp sobem postoupeny na jakoukoli t etí osobu bez p edchozího prokazatelného souhlasu spole nosti Telco Pro Services, a. s. Informace o existenci sítí mohou být využity pouze pro ú el, pro který byly vyžádány.

S pozdravem



Telco Pro Services, a. s.  
Duhová 1531/3  
140 00 Praha 4  
IČ: 291 48 278  
(16)

Ji í Cimpel  
Telco Pro Services, a. s.

**P ílohy**

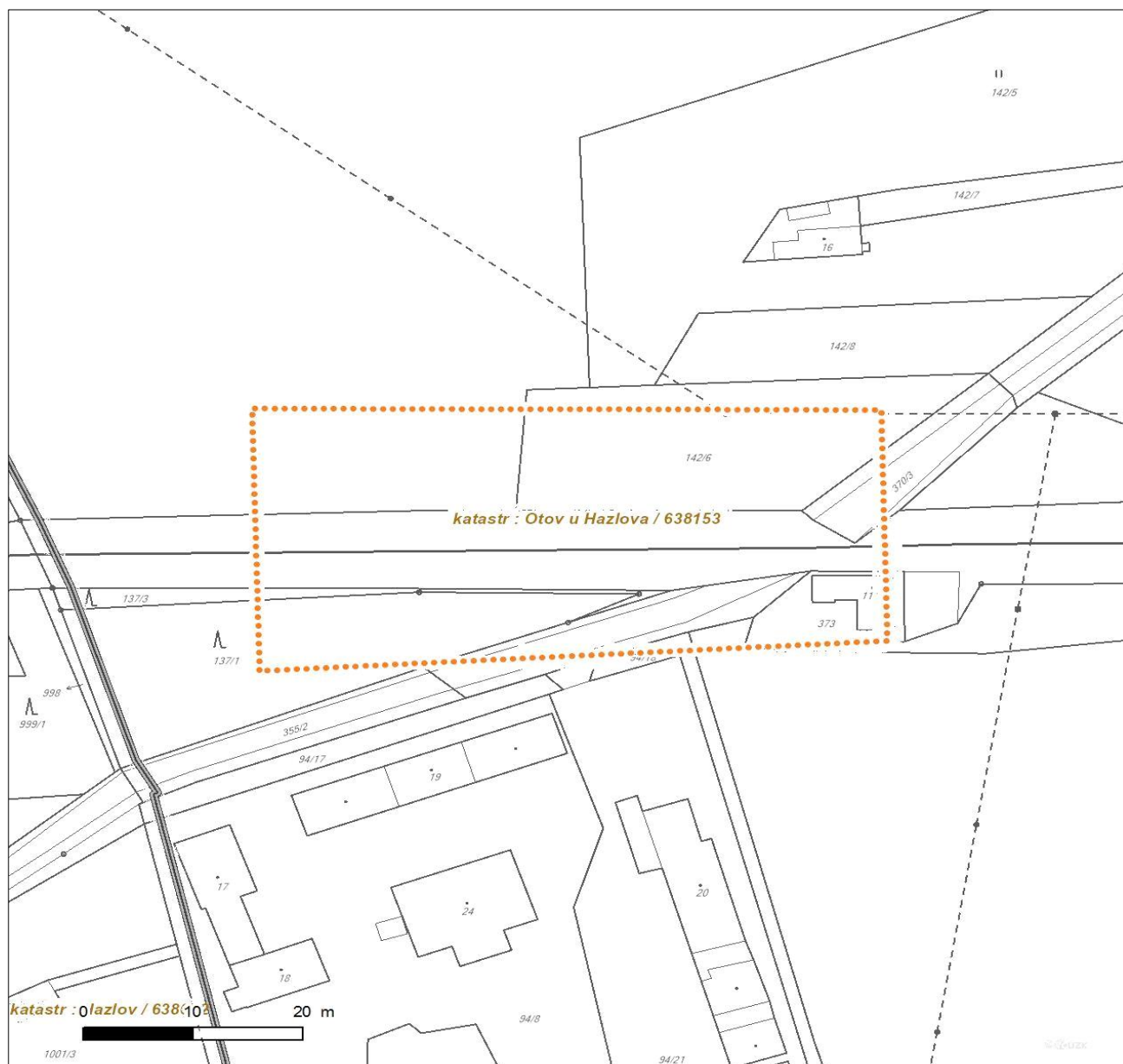
Sítua ní výkres zájmového území



Platí pouze se sdělením číslo 0200836862.

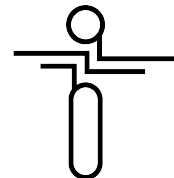
Zakreslené polohy zařízení v příloze jsou pouze informativní.

### Situace výkres zájmového území



#### LEGENDA

- |           |                           |           |                             |
|-----------|---------------------------|-----------|-----------------------------|
| ■ ■ ■ ■ ■ | Nadzemní optické vedení   | ■ ■ ■ ■ ■ | Radioreléový spoj vzduch    |
| — — — — — | Podzemní optické vedení   | ● ● ● ● ● | Zájmové území               |
| ■ ■ ■ ■ ■ | Nadzemní metalické vedení | — — — — — | Hranice katastrálního území |
| — — — — — | Podzemní metalické vedení |           |                             |



PROGI spol. s r.o.  
Žukovova 79/60  
40003 Ústí nad Labem

naše značka  
5001831215

vyřizuje  
Jana Duchková

datum  
23.11.2018

Věc:

**Propustek km 17,676 TÚ 0221 Františkovy Lázně - Selb - Plößberg**

K.ú. - p.č.: Otov u Hazlova

Stavebník: PROGI spol. s r.o., Žukovova 79/60, 40003 Ústí nad Labem

Účel stanoviska: Předprojektová příprava

GasNet, s.r.o., jako provozovatel distribuční soustavy (PDS) a technické infrastruktury, zastoupený GridServices, s.r.o., vydává toto stanovisko:

V zájmovém území se nacházejí tato stávající plynárenská zařízení:

STL plynovod PE d63  
STL přípojka plynu PE d32

PD na výše uvedenou stavbu - stavení záměr se zakresleným stávajícím plynárenským zařízením a plynovodními přípojkami a zakotvováním nových staveb (i nových inženýrských sítí) vůči nim bude předložena GridServices, s.r.o. k odsouhlasení.

Poskytnuté údaje o poloze stávajících plynárenských zařízení lze použít POUZE PRO POTŘEBY ZPRACOVÁNÍ PD. Technické podmínky dotyku s naším zařízením zapracujte do PD stavby.  
DO KOORDINAČNÍ SITUACE STAVBY POŽADUJEME ZAKRESLIT VŠECHNA STÁVAJÍCÍ PLYNÁRENSKÁ ZAŘÍZENÍ A PLYNOVODNÍ PŘÍPOJKY a s požadovanými přílohami (KOORDINAČNÍ SITUACE PD, TECHNICKÁ ZPRÁVA, řezy,...) následně znovu zadat elektronickou žádost o stanovisko k NEplynárenské stavbě.

Přílohou Vám předáváme orientační situaci plynárenských zařízení a plynovodních přípojek (dále jen PZ) ve správě naší společnosti. Poskytnutá orientační situace slouží pouze pro informaci o poloze PZ.

Poloha a rozsah PZ uvedený v příloze je platný ke dni vydání tohoto stanoviska.

Informace o možnosti poskytnutí polohy stávajících PZ ve správě GasNet, s.r.o. v digitální podobě získáte na adrese: <https://dpo.gasnet.cz/zadost-o-vektorova-data>

Pro upřesnění polohy PZ doporučujeme provést jeho vytýčení, příp. ověřit jeho polohu sondami. Vytýčení bude provedeno bezplatně na základě Vaší žádosti: <http://www.gridservices.cz/ds-online-vytyceni-pz/>

Stanovisko NELZE použít k povolení nebo pro realizaci stavby.

Projektovou dokumentaci, ve které budou zakreslena PZ dle poskytnutých mapových nebo elektronických podkladů požadujeme předložit k odsouhlasení podáním žádosti na portálu Distribuce plynu online: <https://dpo.gasnet.cz/zadost-o-stanovisko>

Dokumentace bude vypracována ve smyslu stavebního zákona č. 183/2006 Sb. ve znění pozdějších předpisů.

Upozorňujeme, že se v zájmovém území vyznačeném v příloze tohoto stanoviska mohou nacházet PZ, která jsou ve fázi výstavby a doposud nebyla předána GasNet, s.r.o. k provozování.

V zájmovém území se mohou nacházet PZ jiných vlastníků či správců, případně i dlouhodobě nefunkční/

GridServices, s.r.o.

Plynárenská 499/1

Zábrdovice

602 00 Brno

T +420532221111

F +420545578571

E [info@gridservices.cz](mailto:info@gridservices.cz)

I [www.gridservices.cz](http://www.gridservices.cz)

IČ: 27935311

DIČ: CZ27935311

Zapsán do obchodního rejstříku:

Krajský soud v Brně

oddíl C, vložka 57165

26.07.2007

Bankovní spojení:

Československá obchodní banka,

a.s.

Číslo účtu: 17837923

Kód banky: 0300



neprovazovaná PZ bez dostupných informací o jejich poloze a vlastnictví. Tato PZ NEJSOU v příloze vyznačena a nejsou předmětem tohoto stanoviska.

Za správnost a úplnost dokumentace předložené s žádostí včetně jejího souladu s platnými předpisy plně zodpovídá její zpracovatel. Stanovisko nenahrazuje případná další stanoviska k jiným částem stavby.

V případě další korespondence nebo jednání (např. změna stavby) uvádějte naši značku - 5001831215 a datum tohoto stanoviska. Kontakty jsou k dispozici na [www.gridservices.cz](http://www.gridservices.cz) nebo NONSTOP zákaznická linka 800 11 33 55.



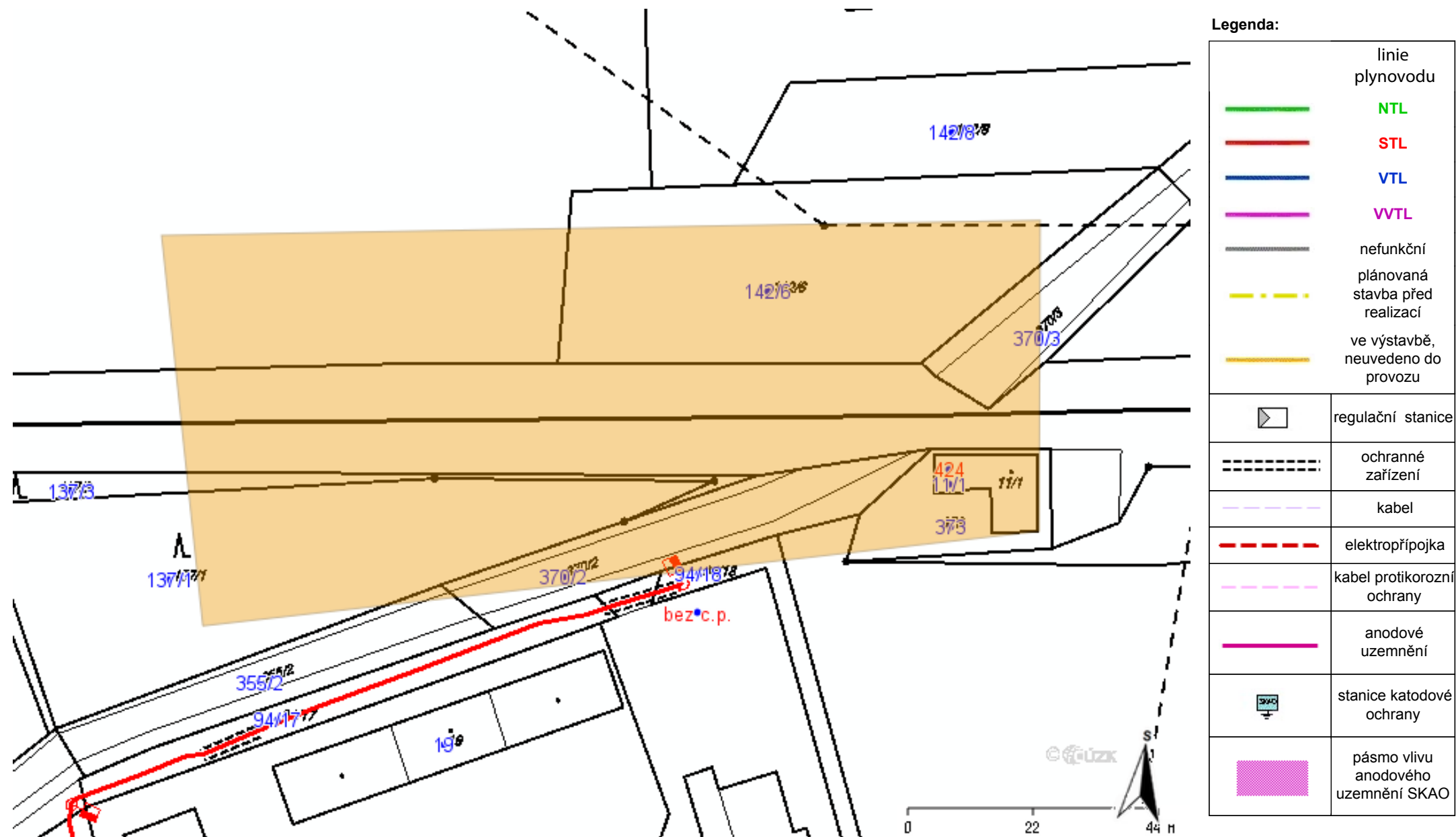
GasNet, s.r.o.  
zastoupená společností GridServices, s.r.o., IČ 279 35 311  
Jana Duchková  
Technik externích požadavků-Čechy  
Oddělení zpracování ext. požadavků-Čechy  
+420377097677  
[jana.duchkova@innogy.com](mailto:jana.duchkova@innogy.com)

Přílohy: Orientační zakres plynárenského zařízení, Detailní zakres plynárenského zařízení

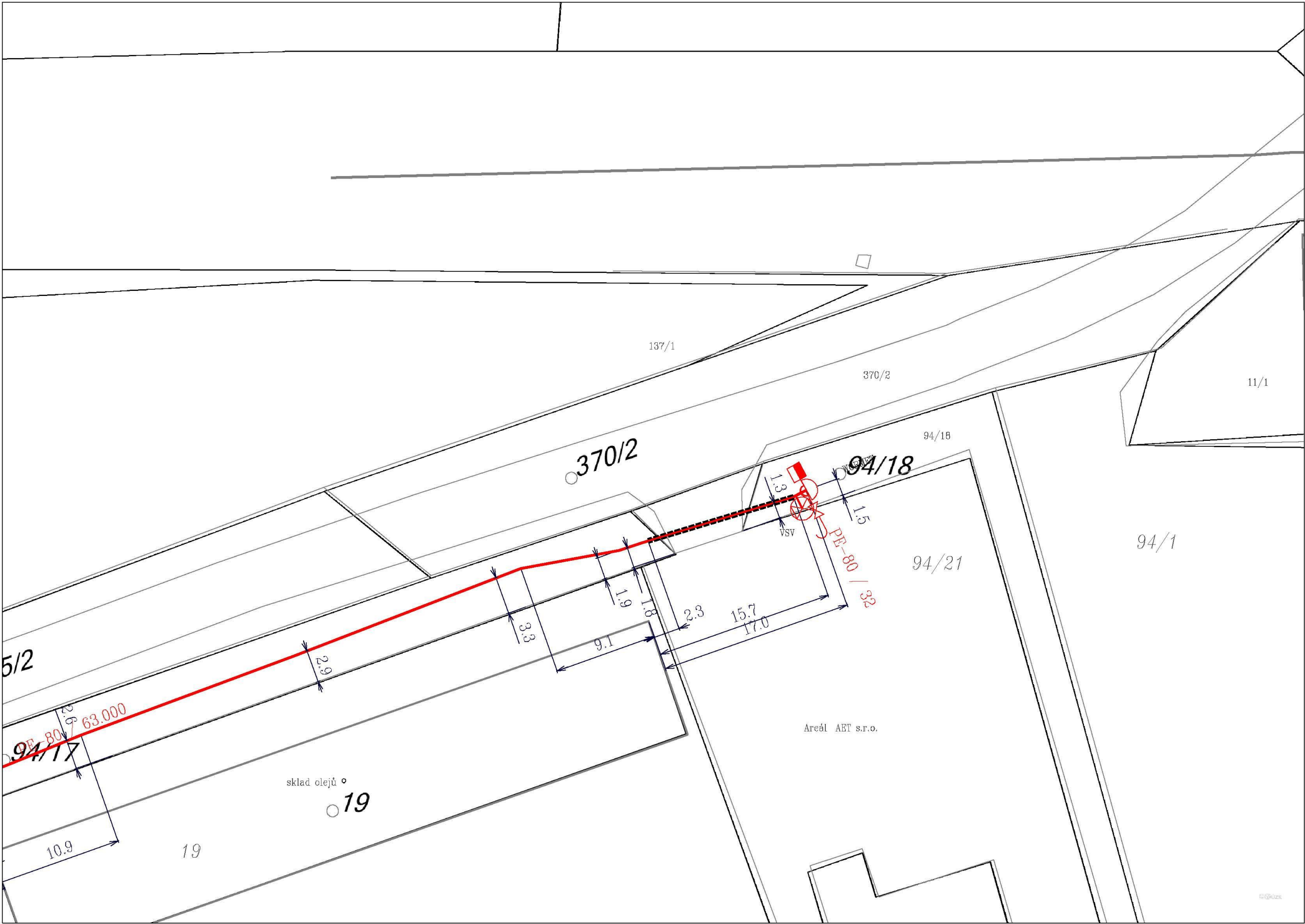

















**Příloha: Orientační zakres plynárenského zařízení. Tato příloha je nedílnou součástí stanoviska č. 5001831215 ze dne 23.11.2018.**

Provozovatel DS: GasNet, s.r.o.; Stavebník: PROGI spol. s r.o., Žukovova 79/60, 40003 Ústí nad Labem. K.ú.: Otov u Hazlova.



Provozovatel DS: GasNet, s.r.o.; Stavebník: PROGI spol. s r.o., Žukovova 79/60, 40003 Ústí nad Labem. K.ú.: Otov u Hazlova.



Legenda:	
	linie plynovodu <b>NTL</b>
	<b>STL</b>
	<b>VTL</b>
	<b>VVTL</b>
	nefunkční
	plánovaná stavba před realizací
	ve výstavbě, neuveďeno do provozu
	regulační stanice
	ochranné zařízení
	kabel
	elektropřípojka
	kabel protikorozi ochrany
	anodové uzemnění
	stanice katodové ochrany
	pásmo vlivu anodového uzemnění SKAO



CHEVAK Cheb, a.s.  
Tršnická 4/11  
350 02 Cheb

Vy izuje: odd. vodorozvoje  
Bc. Ji í Puffer  
Tel: 354 414 223

## Uvepqxknq k existenci síť

Číslo žádosti	20190972	
---------------	----------	--

Žadatel				
Název organizace	PROGI spol. s r.o.	IČ	03242137	
Příjmení, jméno, titul	Šrámková Šárka			
Obec	Ústí nad Labem	PSČ	400 03	
Ulice / č.p. / č.o./	Žukovova 79/60			
E-mail	sramkova@progi.cz	Telefon	775222062	Fax


Stavebník				
Název organizace	PROGI spol. s r.o.	IČ	03242137	
Příjmení, jméno, titul	Šrámková Šárka			
Obec	Ústí nad Labem	PSČ	400 03	
Ulice / č.p. / č.o./	Žukovova 79/60			
E-mail	sramkova@progi.cz	Telefon	775222062	Fax

Název stavby	Propustek km 17,676 TÚ 0221 Fr. Lázn - Selb - PlöBberg
--------------	--

V zájmovém území se nenachází zařízení vodohospodářské infrastruktury (vodovod, kanalizace, ochranná pásma a jiné sítě) provozovaná společností CHEVAK Cheb, a. s.

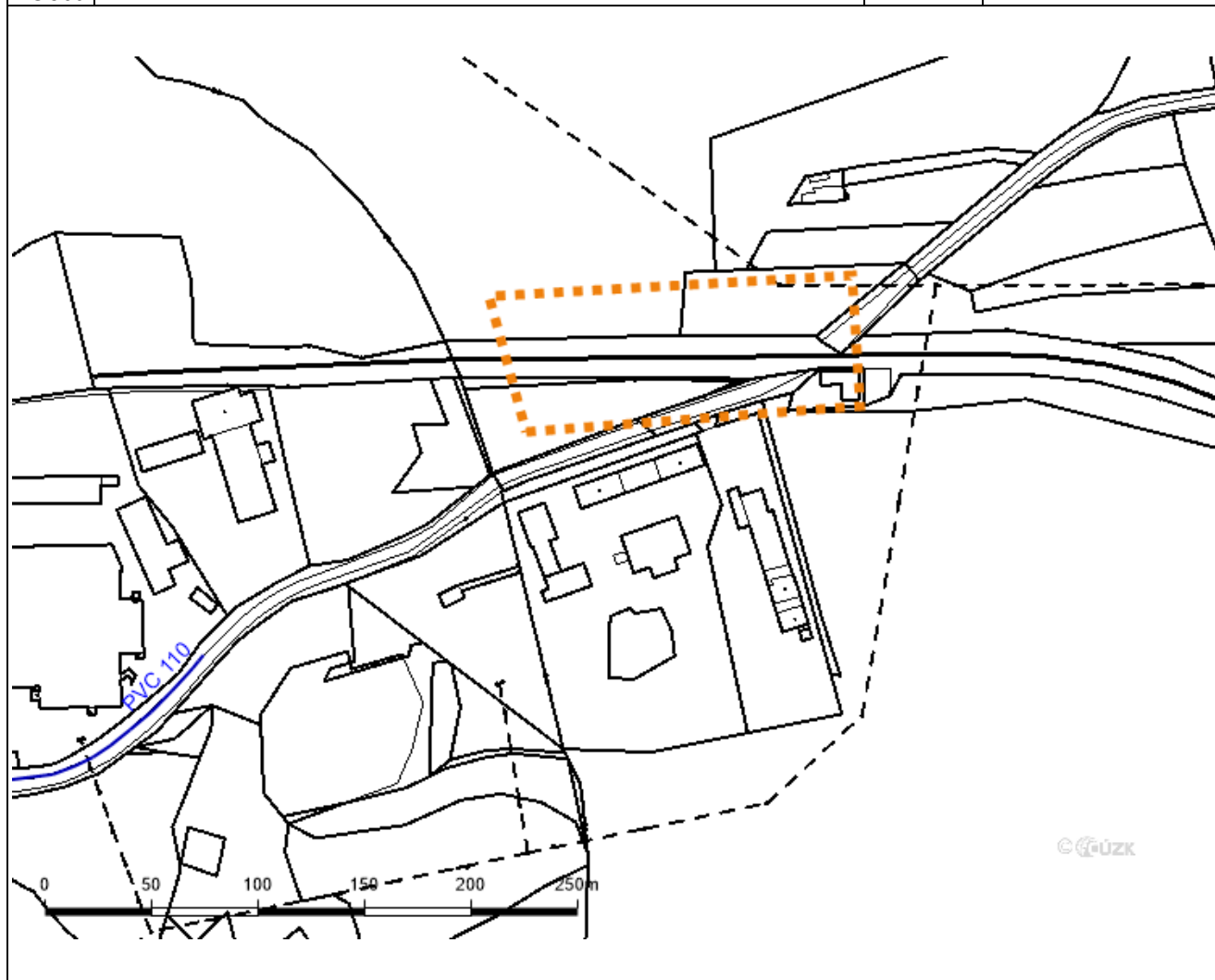
Stanovisko má platnost 12 měsíců.

V Chebu, 2.5.2019

  
**CHEVAK Cheb, a.s.**<sup>13</sup>  
odd. vodorozvoje  
IČ: 49787977, DIČ: CZ49787977  
Tršnická 4/11, 350 02 Cheb

Zájmové území	(viz. příloha)
---------------	----------------

		<b>Příloha č.1</b>	
Obec	Hazlov	k žádosti	20190972



#### Legenda

##### Kanalizace

- v majetku a.s.
- provozované smluvně
- jednotná kanalizace
- - - dešťová kanalizace
- . - . - splašková kanalizace
- ..... jiná/průmyslová kan.

##### Vodovod

- v majetku a.s.
- provozované smluvně
- - - zásobovací řad
- . - . - příváděcí řad
- rozváděcí řad
- . - . - příváděcí řad-surová voda

##### Elektrické vedení


- v majetku a.s.
- Ochranné pásmo I. stupně
- OP II.stupně

— zařízení neprovozovaná společností CHEVAK Cheb, a.s.

Žadatel uděluje společnosti CHEVAK Cheb, a.s. souhlas, aby ve smyslu ustanovení §11 zákona č. 101/2000 Sb. shromáždil a zpracoval osobní údaje žadatele nebo stavebníka uvedené v této žádosti. K jiným účelům nebude těchto údajů použito.

Vystaveno dne 2.5.2019

Platnost do 2.5.2020



**Obec Hazlov**  
Hazlov 31, 351 32 HAZLOV  
IČ: 00253952

---

**PROGI SPOL. S.R.O.**

**Žukovova 79/60**

**Ústí nad Labem, 400 03**

**Hazlov 18. 12. 2018**

**Váš dopis ze dne 11. 12. 2018**

**Č. j. 1722/18/LDv**

**Souhlasné stanovisko ke stavbě: Oprava propustku v km 17,676 TÚ č. 0221 Františkovy Lázně – Selb – Plößberg (DBAG) v k. ú. Hazlov.**

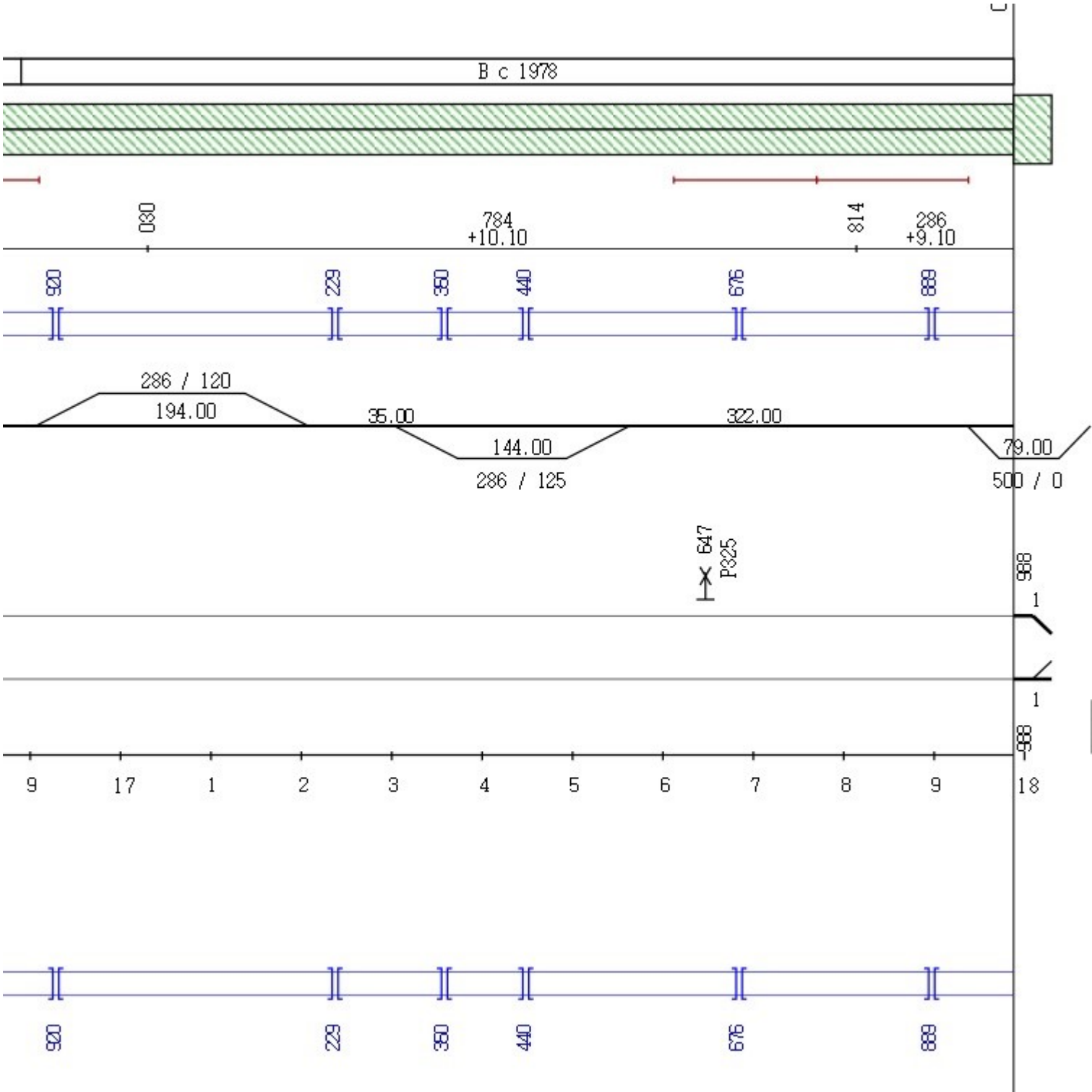
**Obec Hazlov tímto vydává  
souhlasné stanovisko**

**ke stavbě – Oprava propustku v km 17,676 TÚ č. 0221 Františkovy Lázně – Selb – Plößberg (DBAG) v k. ú. Otov u Hazlova (investor – SŽDC, s. o., OŘ Ústí nad Labem – SMT, Železničářská 1386/21, Ústí nad Labem, 400 03) dle popisu a přiloženého schématu. Dále oznamujeme, že ve vyznačené oblasti nevlastníme žádné inženýrské sítě.**

**Josef Čapek**

  
**OBEC HAZLOV**  
Hazlov 31, 351 32 HAZLOV  
IČO: 00253952 ③







ČESKÝ  
HYDROMETEOROLOGICKÝ  
ÚSTAV

POBOČKA PLZEŇ



VÁŠ DOPIS ZN:  
DORUČEN DNE: 12.12.2018

ODDĚLENÍ: hydrologie  
VYŘIZUJE: Mgr. Tomáš Korejs  
TELEFON: 377256639  
EMAIL: tomas.korejs@chmi.cz

DATUM: 11.12.2018  
Číslo ev.: CHMI/10636/2018  
Číslo jednací: CHMI/531/628/2018  
Spisová zn.: ZN/CHMI/531/406/2018

SŽDC Oblastní řed. Ústí n. Labem

Železničářská 1386/31  
400 03 Ústí nad Labem

#### HYDROLOGICKÉ ÚDAJE POVRCHOVÝCH VOD

Na Vaši žádost Vám zasíláme požadované základní hydrologické údaje podle ČSN 75 1400 pro:

Vodní tok	Fiktivní tok	
Číslo hydrologického pořadí	1-13-01-0300-0-00	
Profil	k.ú Hazlov, propustek TÚ 0221 Fr. Lázně - Aš, st. hr.	
Souřadnice v S JTSK	x = -892292,0 m	y = -1011669,0 m
Plocha povodí A <sup>a)</sup>	0,05	km <sup>2</sup>

Mozartova 1237/41, 323 00 Plzeň  
tel.: 377 256 611

IČ: 00020699, DIČ: CZ00020699  
č. ú.: 54132041/0710, www.chmi.cz

POZNÁMKA: Plocha povodí pro požadovaný profil je menší než 0,1 km<sup>2</sup>, dle ČSN 75 1400 nelze poskytnout pro daný profil standardní hydrologické údaje  
Způsob odvodnění železničního tělesa, eventuálně vliv na odtokové poměry povrchových vod, není znám.

Doba platnosti poskytnutých hydrologických údajů od data jejich vydání je 5 let. Platnost hydrologických údajů lze prodloužit jejich ověřením. Na základě nových poznatků může dojít k jejich změnám.

Podmínky užívání dat se řídí Všeobecnými smluvními podmínkami ČHMÚ.

a) Plocha povodí A [km<sup>2</sup>] je určena z digitální vrstvy rozvodnic v měřítku 1:10 000 a podkladových map ZABAGED®.

Za tyto práce Vám účtujeme v souladu se zákonem č. 526/1990 Sb. o cenách v platném znění částku 410,- Kč.

Přílohy: faktura (zaplacená dne 29.11.2018)



Ing. Josef Glanc  
vedoucí oddělení hydrologie pobočky

ČESKÝ HYDROMETEOROLOGICKÝ ÚSTAV  
Pobočka Plzeň  
oddělení hydrologie ①  
323 00 PLZEŇ, Mozartova 41

Váš dopis zn.:

Ze dne:

Naše zn.: 68/2019-SZDC-OR UNL-SMT

Vyřizuje: Ing. Vladimír Kudrnáč

Telefon: +420 972 424 263

Mobil: +420 602 418 542

E-mail: Kudrnac@szdc.cz

Datum: 2.1.2019

**PROGI SPOL. S.R.O.**

Žukovova 79/60

400 03 Ústí nad Labem

### Plná moc ve věci projednávání akce „Příprava a zpracování projektů staveb pro SMT na rok 2019“

Tímto podle ustanovení § 33 odst.2, písm.b) zákona č. 500/2004 Sb., Správní řád, v platném znění zmocňuji obchodní firmu **PROGI spol. s r.o.**, Žukovova 79/60, 400 03 Ústí nad Labem, IČ: 03242137, DIČ: CZ03242137, zastoupenou: Ing. Miroslavem Novákem, jednatelem společnosti, aby za **Správu železniční dopravní cesty, státní organizaci**, se sídlem Praha 1, Nové Město, Dlážďená 1003/7, PSČ 110 00, zapsanou v Obchodním rejstříku vedeném u Městského soudu v Praze, oddíl C, vložka 10418, IČ: 45799016, organizační jednotku Oblastní ředitelství Ústí nad Labem, jednala s orgány státní správy, orgány územní samosprávy, právníckými a fyzickými osobami ve věcech souvisejících s projektovou dokumentací ve stupni projekt stavby na akci „**Příprava a zpracování projektů staveb pro SMT na rok 2019**“.

Zmocněnec je oprávněn jednat s vlastníky pozemků a staveb, které budou dotčeny výše uvedenou stavbou včetně sousedních pozemků, předkládat veškeré žádosti, návrhy a podání podle ustanovení stavebního zákona, správního řádu, případně jiných dotčených právních předpisů, účastnit se veškerých řízení, místních šetření, žádat o poskytnutí jakýchkoliv vyjádření, posudků, stanovisek a provádět další úkony nutné k získání pravomocných povolení.

Plná moc se vztahuje na vyzvedávání a přebírání všech písemností včetně správních rozhodnutí, umožňuje vzdát se práva na odvolání proti těmto rozhodnutím, vzdát se práva vznést námitky proti oznámení a zahájení řízení, získávat vzdání se práva odvolání od účastníků příslušného řízení a na jednání v rámci odvolacího řízení.

  
Ing. Josef Kalivoda

ředitel Oblastního ředitelství Ústí nad Labem

Plnou moc přijímám v plném rozsahu:

V Ústí nad Labem dne

2.1.2019

**PROGI**  
SPOL. S R. O.

Žukovova 79/60, 400 03 Ústí nad Labem  
IČ: 032 42 137 Tel: 411 198 004

  
Ing. Miroslav Novák, jednatel společnosti